Hammenhög 2:1 2 delar

KARTAN ÄR EJ SKALENLIG.

KARTAN ÄR EJ SKALENLIG.

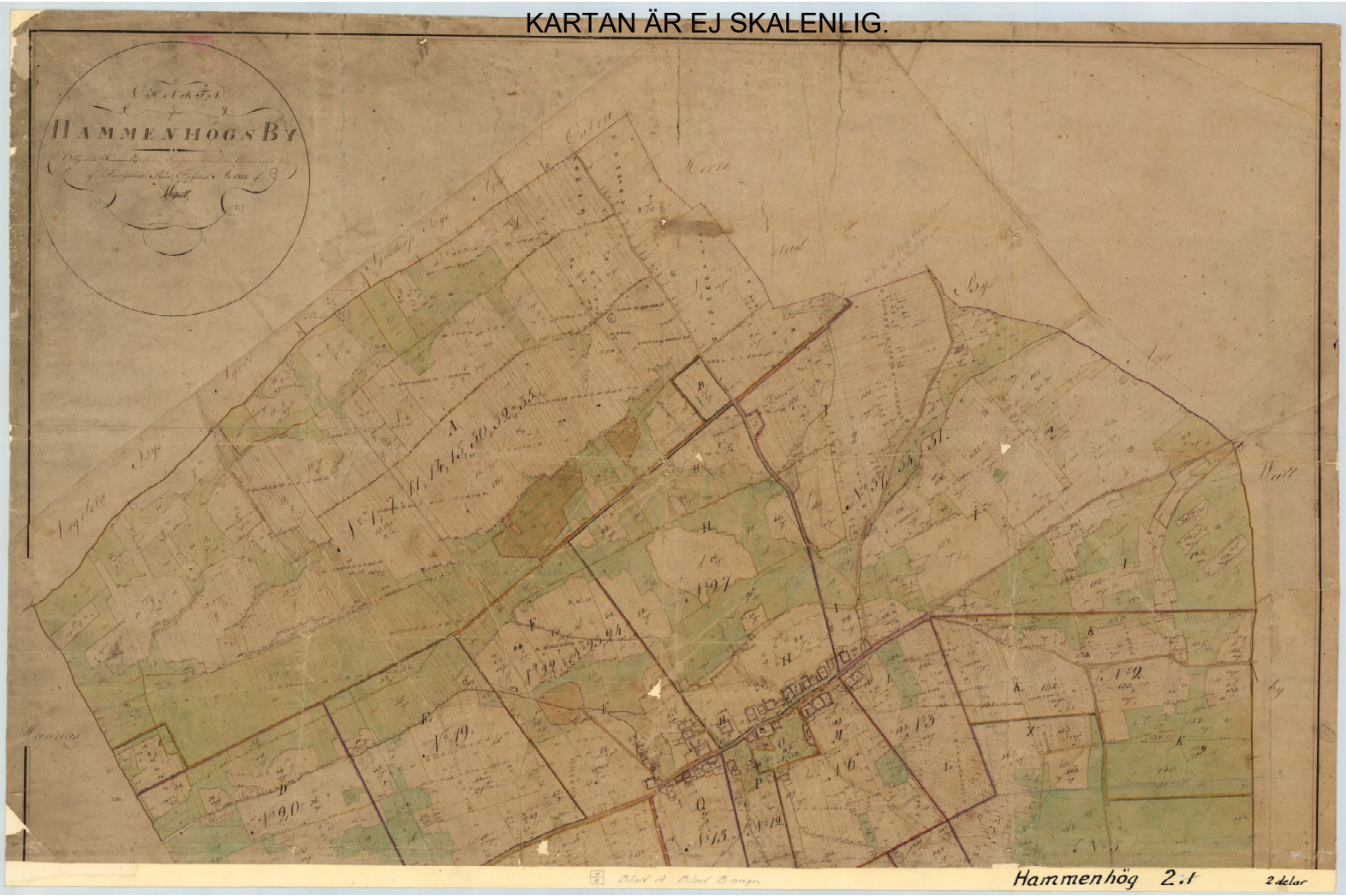

KARTAN ÄR EJ SKALENLIG.

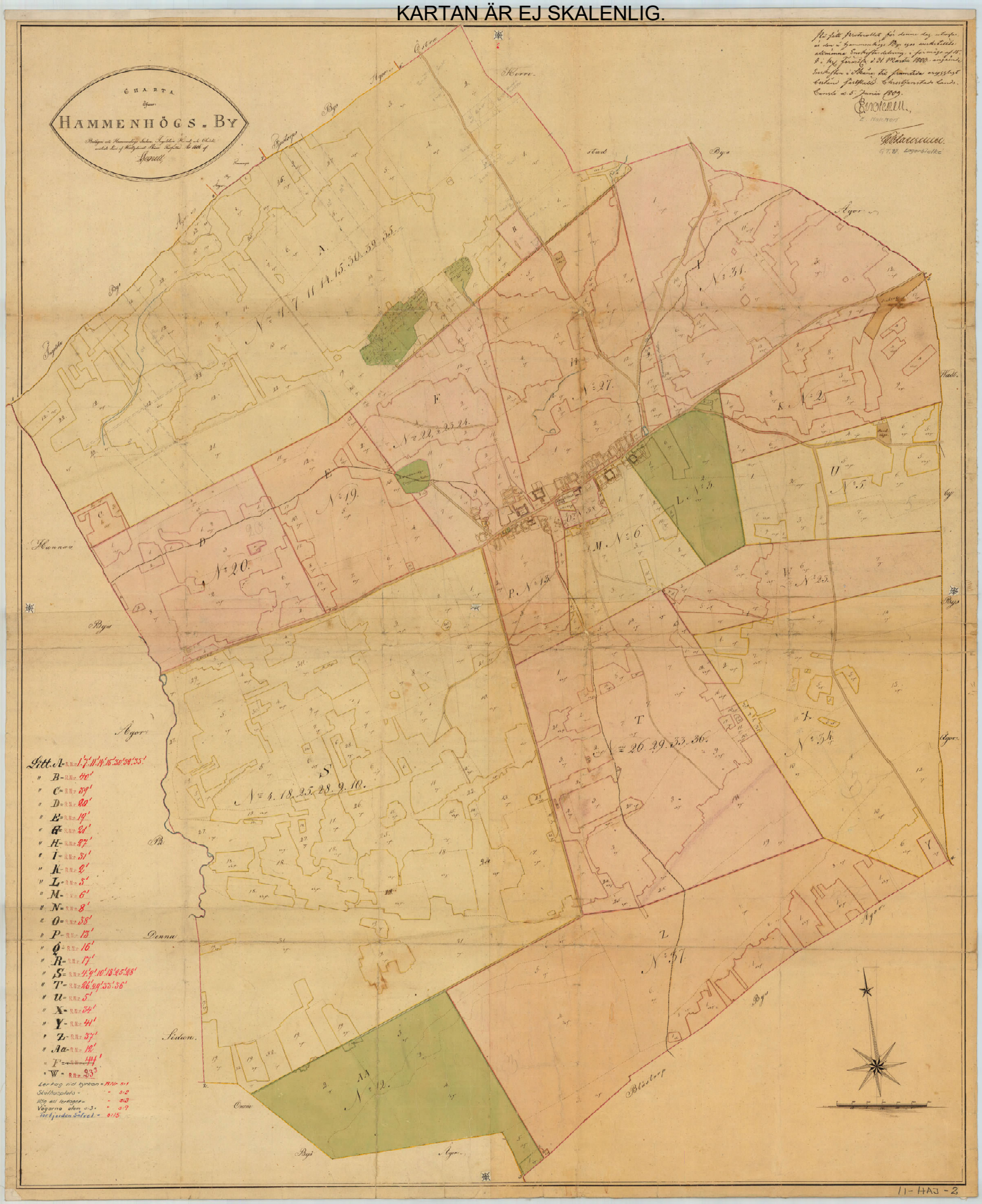

11-HAJ-2





Akt nr:

11-HAJ-2

AU$11-HAJ-2

N:o 2.

Hammenhögs Enskiftes Handlingar.

2
KARTAN PLANS
1 st
1 st

2

Utdrag af Protocollet
Gäcklt å Landskantgeist
i Christianstad den 5.
Junii 1809

No. 64

Sedan Konungens Befallningshafvande, genom Utslag den 8. October 1807 vid Gröfningen af den Dalnings Förrättning Herr Wil. Förste Landtmätaren L. Begrell den 26. Förutgångne Augusti fullbordat om ellan Hemmanen i Hammenhögs Wy af Ingelstads Härad, fastställt de til några Hemman werkställde Enskiftes utbrytningar, men Förrättningen i hvad den rörde öfrige Hemmanen, som derefter egor i Särskilde Skiften hvardera sig tildecade, til Domstolens åtgjärd förvisat; så har bemälde Landtmätare därefter i följd af Kongl. Maiss. den 16. Junii 1808 gifne nådiga Utslag, med förändrande af Förre planindelningen, anlagt Enskiften till acca Hemmanen i Wyen, och,

i afseende på senare förrätt-
ningens fastställande, inlem-
nat de til den samma hörande
Handlingar, bestående af
Chartan öfver Byens egor, del-
nings Instrument, och Protocoller
med flere.

Häraf ingämtes wäl den
anmärkning wara af Kron-
Dücknägligen Krono Befall-
ningsmannen E. Hjunggren gör
att Gärads Höfdinge Bostäcker
icke ärhåccit alla dess egor
i ett sammanhang; men
enär berörde Bostätte be-
står af trenne särskilde
Hemmansdelar, nemligen
No 31. 34 och 37, hwardera med
särskildt mantal, och Skiftes
planerne til de samma, där
Hwardera Hemmansdel
för sig undfått acca dess
til ödling dugliga egor ut-
brutne, äro uppgörde efter
delegarnes enhällige och

emot författningarne icke stri-
dande öfwerenskommelse, wan-
der berörde anmärkning
utan afseende lemnad; I-
följd Hwaraf och som något
klander i öfrigt emot förrätt-
ningen icke annälts, Ko-
nungens Befallningshaf-
wande pröfwar skäligt, att
den samma, wid Hwars
werkställande författnin-
garnes föreskrift och dele-
garnes beslut blifwit behöri-
gen iagttagna, til framti-
da öryggligt bestånd, i för-
måga af Kongl. Förordnin-
gen den 31. Martii 1803 ange-
ende Enskiften i Skåne,
Härmed fastställa, och hwar-
om bewis å Chartan särskildt
skall warda meddeladt;
likasom Konungens Be-
fallningshafwande, enligt
Hwad handtmälaren och
gode män tilstyrkt, finnes
skäligt bewilja de ifrån

bylaget utflyttande delegarne
i utflyttnings understöd En Riks-
dalers Banko för Gwarje
Tunneland sådan jord, som i
deras Hemmans Skiftes pla-
ner intagen, til åker, eller
så kaccadt Circulations brukt
odlas och nyttjas kan, utgö-
rande samma understöd,
efter Landtmätarens uträk-
ning, för Frälse Hemmanen
No 1. 7. 11. 14. 15. 30. 32. och 35. tillsam-
mans Ett och fem ~~[illegible]~~ sjettedels
mantal tillhörige Herr Ma-
joren Gustafschöld, Ärdyundrade
Nittio åtta Riksdaler 19. ß.
10. rstb; för Frälse Hemma-
net No 20. Ett tredjedels
mantal som eges af Herr
Assessor Stolts cattatio fem Riks-
daler 6 ß. 7. rstb; för Krono
Skatte Gästhemmanet No 19.
Ett tredjedels mantal, som
bebos af Bönderne Jöns Larsson
och Anders Nilsson Dexterio Sju Riks-

daler 11. ß. 8. rstb; för Gärads höfdin-
ge Vostäcket No 31. 34. och 37. tillhöra
Ett och ett Halft mantal inne-
Gafwes af Herr Hofrätts Rådet
och Gärads Höfdingen Wetterbro-
na; Fyrahundrade Sextio fem
Riksdaler 32 ß. 10 rstb; för Skatte
Frälse Hemmanet No 2. Ärre
åttondedels mantal, Gwarad
Bönderne Håkan Trulsson, An-
ders Nilsson och Bengt Phillipsson
ega besittnings Rätten, Sextio
fem Riksdaler 19 ß. 10. rstb; för
Frälse Hemmanen No 4. 18. 25
och 28. och Gatu husen No 9 och 10.
tillsammans 2 1/6. mantal
tillhörige Fru Grefwinnan
Gwarre; Fyrahundrade Sextio Dex
Riksdaler 22 ß. 10. rstb; för Frälse
Hemmanen No 26. 29. 33. och 36.
tillhöra 1 1/6. mantal, tillhörande
Herr Hofmarskalken och Rid-
daren A. v. Platen Ett hundrade
åttatio Ere Riksdaler 6. ß. 11. rstb;
för Skatte Frälse Hemmanet
No 5. Ett fjerdedels mantal,

6

Hvarå bonden Mattis Nilsson eger besittningsrätten, samt tio Sex Riksdaler 32 Sm 6 r:st, för Skattefrälse Hemmanet No 23. Tra Dagtondedels mantal, därå bonden Henrik Andersson och Jöns Jonsson eger besittningsrätten, samt tio Riksdaler 12 Sm 5 r:st, och för Skattefrälse Hemmanet No 12. Ett Dagtondedels mantal, som till besittningsrätten eger af bonden Håkan Trulsson uttalit två Riksdaler 39 Sm 4 r:st &c.

Ej Hvilka medel anordning skall blifva utfärdad, emedan bedörigen styrkes, att med utflyttningen befattning tagits. —

[illegible]

[illegible]

1806 Den 27 Maii

Högwälborne Herr Baron och Landshöfdinge

Resolution No 5.

2.SCH:

Herr Commissions Landtmätaren Segrell förordnas, att vid den sovom förut updragne Enskiftes förrättning i Hammenhögs Bj, icke allenast utbryta ägorne till Hemmanen No 4, 9, 18, 22, 23, 25, och 28. därstädes, utan äfven till de af Grannarne, som under förrättningens lopp, af en sådan förmon, sig villja att uti Enskiften lagga wäre ägande Hemman uti Hammenhögs Bj, anhålla vi Ödmiksa, at Samma Landtmätare, som redan ärhållit Högwälborne Herr Baron och Landshöfdingens Förordnande, måtte af Obj f:o begagnas.

Med Essim Framhärde vi

Högwälborne Herr Baron och Landshöfdingens —

Ödmiksa Tjenarina
Sparre född de Cheusses

Ödmiksa Tjenare
E. G. Wetterstrona
No 22. & 23. —

Tostenops frälse No 4. 9.
18. 25. 28. —

#

begagna Christianstad af
Landsdamestiet d. 27 Marg 1806.

[illegible]

[illegible]

[illegible]

1805. d. 7. October.

Ödmjukast Memorial!

Resol. w.! No 26

2. SCH. Herr Commissionen Landtmätaren Sr. Segrell förordnas härmedelst, att på sätt Kgl. Maj:ts Nådiga förordningar om Landtmäteriet i Riket af den 12. Aug: 1783. och angl: ägors fördelande i Enskiften af den 31. Martii 1803. bjuda och förmå, värkställa Enskiftes utbrytning af ägorne icke allenast till Sökandens Frälse Hemman No 20. i Hemmenhög, utan äfven till de af Grannarnes, som under förrättningens lopp därtill yttra deras åstundan; Till hvilken förrättnings bevistande han eger att kalla de innom Ingelstad Häcad utsedde Gode Män; Blifvandes För at till mitt frälse Hemman No 20 i Hamenhöge Bij, få alla ägorne uti Enskifte lagda, anhåller jag om höggunstigt förordnande härtill, för Herr vice Landtmätaren Th: Rönström, såsom här på Orten boende, och följaktligen blir i anseende till resor och andra Kostnader af mindre tynga för Jordägarne, än om någon annor från längre ort skulle förordnas till värkställande af denna förrättning. —

Östaröds Gård d: 28 Sept: 1805. G. Holtz

Segrell

Skogen emedlertid under förbud ställd, så att ingen af delagarne den hamma-
må nyttja till afsalu eller svedjande,
innan ütbrytningen förrättningen
behörigen blifver afslutad, vid Vite 16 —
Rdr 32 Cm Banco och skadans ärsättan-
de till grannarne, hvilket gena 60,
från Pradikostolen kungöras bör.
Christianstad af hand Kanzelliet
den 11te februarii 1806 —

E. Nolemen

Annat:

[illegible]

År 1806 den 31. Martii, in-
ställte sig undertecknad com-
missions Landtmätare, jäm-
te deß af Kongl. General Landt-
mäteri Contoret tillförordnade
Medhjelpare, Herr Landtmä-
terie Auscultanten Eric Gustaf
Åberg, uti Hammenhögs By, belä-
gen i Hammenhögs Socken, Ingelstad
Härad och Christianstad Län af
Herrtigdömet Skåne, enligt
Konungens Respective Befall-
nings hafvandes Förordnan-
der, den 11 sidstledne Februarii
och den 27 i denne månad
at derstädes Enskiftes Ut-
brytning värkställa till Nro
20, 4, 9, 18, 25, 28, 22 och 23; Hvar-
vid efter föregången tidig
kallelse, sig infinna följande
Gode Män, Prosten och kyrko-
herden Högärevördige och Hög-
lärde Herr Magister Nils Teng-
vall, Herr Prosten Carl Fredric
Nyman, Herr Prosten Magnus
Petter Dahlberg, Prosten Herr
Johan Cronholm och Rusthållaren
Anders Ingvardsson i Glimminge,
samt deßutom Nämdemän-
nen Anders Larsson från Ingelstorp
och Ingevard Mattsson från Glim-
minge, hvilka äro till biträde
vid denna Förrättningen kal-
lade; Hvarförutan Jordä-

Hammenhög

...manna Landtmätare; Gen
...N:o 1 Wälborne Landtsh. & Hamn...
...man, som utgjord af Majoren Wäl...
...borne Herr Gustaf Gustafsköld på
Ingelsta Wallar, Inspectoren Herr
Magnus Fernström; Gen N:o 2 Skatte
Landtsh. & Hammar, Anders
Nilsson och Bengt Gunnarsson, som
utgjord tillb Wäsättningsmän uti
tan. Och Landtsprätten Lydelsen
den Ingelsta; Gen N:o 3 Skatte-
Landtsh. under Ingelsta & Ham-
mar, Åborne Per Nilsson; Gen
N:o 4 Wälborne Landtsh. & Hammar,
Generalinnan och Friherrinnan Hög
wälborna Frun Jacobina Sparre född
Ehrnfort på Tostorp, samt som Inspek-
tion Herr P. A. Stenenius; Gen N:o
5 Skatte Landtsh. under Ingelstad
& Hammar, Åborne Mattis Nilsson,
Gen N:o 6 Hemmansman Krono-
Skatte & Mantal: Per Persson; N:o
7 Wälborne Landtsh. & Hammar, hy-
dan under Ingelsta; Gen N:o 8 Ga-
talyne, Måns Mårtensson; N:o 9 Wäl-
borne Landtsh. under Tostorp, i Ham-
mar; N:o 10 Gatalyne, Landtsh.
under Tostorp; N:o 11 Landtsh. i Ham
mar, under Ingelstad; Gen N:o 12
Skatte Landtsh. & Dalar, under In
gelsta, bosittningsmän uti nämnden
Håkan Trulsson; Gen N:o 13 Klocka
re Boställe i Hammar, Jonas Jo
hansson, klockare, Andreas Wallin;
N:o 14 Wälborne Landtsh. & Dale
Hammar, under Ingelstad; N:o
15 Landtsh. under Ingelsta & Dalar.

N:o 16 Krono Gatalyne, N:o 17
Krono Gatalyne, Olof Persson;
N:o 18 Landtsh. under Tostorp
i Halt Hammar; Gen N:o 19
Krono Skatte Hammar & Da
lar, Jöns Larsson; Gen N:o 20, Wäl-
borne Landtsh. & Dale Mantal
Assessorn Högwälb Herr Gilius
Stolz; Gen N:o 21 Krono Gata
lyne, Grefve Grefvinnan Wilh Ehr
rensvärd; N:o 22, 23 Grefl. Jern
gård; Gen N:o 22 Krono Skatte
& Hammar, Hos Skatte Bonde
och Hemmansägare af Ringarp Wälbor
ne Herr Enoch Georg Wetterbro
na; N:o 23, Hälften &, samt Land
ja, utgår af nyss förut nämnde
Herr Hofrätts Råd af andra
Hälften & Skatte Landtsh. under
Ingelstad, Åborna Hendrich Ander
son och Jöns Jönsson; N:o 24 Gata-
lyne under Grefl. Jernvärnsvärd
dan; N:o 25 Wälborne Landtsh.
under Tostorp i Halt Ham-
mar; Gen N:o 26 Wälborne Land
ja i Halt Hammar, Civilkat
tegård af Hof Marskalken och
Riddaren af Kongl. Majts
Nordstjärne Orden Högwäl
borne Herr Åke Carl von Pla
ten på Bollerup, Inspectoren
Herr Carl Schultz; Gen N:o 27
Herr Fahnhjelm & Dalar, ingen
man vidkännes, jfr den Herr
Hofrätts Herr Anders
Rämnelius i förra ägo rätt.

kommande nästa Maj månad Ofvanbemälte Fältväbel N:o 28 Wälborne Herr Adolph Ludvig Hallenborg, under Torsvinge N:o 29 Wälborne Herr Johan Gabriel Hjelmman under Bollerups N:o 30 Wälborne Herr Carl Hjelmman under Ingelstad N:o 31 Hans Nåd Höfdingen Öfverste Baron af Hjärne, tillika Chef för Kalmar Wendes Regemente, med hvilken Hans Nåd Öfverste Wälborne Herr Baron af Wetterstedt N:o 32 samt Wälborne Herr Carl Hjelmman under Ingelstad N:o 33 Wälborne Herr Carl Hjelmman under Bollerups N:o 34 Hans Nåd Höfdingen Öfverste Baron af Hjärne N:o 35 Wälborne Herr Carl Hjelmman under Ingelstad N:o 36 Wälborne Herr Carl Hjelmman under Bollerups N:o 37 Hans Nåd Höfdingen Öfverste Baron af Hjärne samt N:o 38 Fältskären under Kyrkan. Dem Allmänna Embete här till Städes Kronobefallningsmannen Wälädle Herr Salomon Tunggren, som den Gud nämnde Hjelmman i anseende af Hans Kongl. Maj:ts nådiga befallning enligt Ordres den 5te i denna månad, och som Consistorii Ledamot Wälborne Herr Kyrkoherden Anders Schwartz, enligt Hans Kongl. Maj:ts ordres den 23 Martii, hvarjämte ytterligare ankommen till

Dess Excellence, min Gud Mans Öfverstelöjtenanten och Riddare, Wälborne Herr Adolph Ludvig Hallenborg.

Efter Domaren anmodat, upläsande tillfrågar Delägarne, om något hinder kund de vara för Målningens begynnande, hvartill svarade, att de anser den nämnde för jäf dels Hälsan, dels de nära Slägtskap, som han har med Hans Excellence, hvarföre de lifvad, att den icke kan förrän undanstädt och Målningen icke vara fullbordad, hvarefter de tillfrågar, att granlagen och Kongl. Maj:ts Förordning måtte anföras om det jakande och nekande, som för denne Dom Afhandlingens begynnande — under Dom Afhandlingens lopp?

Hvarefter Målningen begynnes, och de ena Delägarne [illegible] med vidhängande frågor, som Rätten blefvo nödgade att [illegible], men de anmälde, att de stodde för den de andra nödgade Delägare, att de som [illegible] kommande att [illegible] under Målningen, hvilket [illegible] anmälan inlämnade, hvarefter Målningen begynnes.

Då det utgör Delningsgärningen, som den [illegible] Allmänningarnas, så vidtager Laga Taxan det beslut, att [illegible] vederbörligen att [illegible] vederbörligen att [illegible] reses. Och att det skall blifva gällande, som [illegible] år 1671 [illegible]

Med [illegible]

Då uppsittare Protocollet förd denna gången
Så och Den föregående

Sexell,
Som Gudar Mönst
Al Hallenborg
Wengwall
Wm C Dahlberg
Ehrmann.
Johs Stenholm.
Anders Jägerman

Tillägget af förmyndare Räkenskaps Protocoll intygas undertecknad Fiskal

Gustaf Wetterstrand.

Gustaf
för Kr 20. Rdr
Son Tjenstgörande Bisittare
Son Tjenstgörande Bisittare
Magnus Ehrnström
Bröderne Tjenstgörande Bisittare
Carl Schultz
Andreas Nilsson
B.G.S. Bengt Gunnarsson
P.N.S. Per Nilsson
Mattis M.N.S. Nilsson
Per P.P.S. Persson
Måns M.M.I.S. Mårtensson
Hakan H.I.S. Svallsson

Ingemund Persson
Rotes fullmägtig
Andr. Schwartz
Kyrkoherde och Prosten för Norra Roslags Kontrakt
Carl Johan Fallenius
Pastor Adjunctus
Jöns M.S. Larsson
Nils M.A.S. Andersson
Jöns I.I.S. Jönsson

Denna uppvisna rätta Räkenskaps
Tinsdiskas Protocoll
Anders Larsson
Ingvar Mattsson

Anhållen Redovisningshandlingar återsändes till Kommunalstyrelsen, hvarmed Mötesingången blifvit fortsatt af dess Medhjelpare underhålla förslutna Liderna och upplästa och Räkningens uppgående med Blåstorps Hy i Berga Socken, Tenvis fruntaliga Delägarnes närvaro godkändes.

Bokhållaren tillkännagaf, att uppgifven Inventarium på rikets fält, Hela vägen igenom ej kommit tillhanda, ej heller något vidare angående mängden däraf, än förut, utan stadnade de flutaliga vid den tanken, att det säkraste blifvit, att någon vederbörligen beordrad efter den gamla Charter som finnes i Kommunalstyrelsen upprättad år 1699, i anledning hvaraf de Vägnarne att Redovisningshandlingen vilja det vederfrätta.

Den 31 May

Kommen rätta Pastorn allmänt tillstädes jämte Mandemannen Nils Jäppson i Hyttorp och Anders Larsson i Ingelstorp då Räkningen åtföljdes af rätta Charters anvisning; Man hvarmed finnas ingen af delägarne sig bekänd efter Kallelsen kommen stod fullmäktige Mandemannen Jäppson och Räkenens bank; hvarefter de flutaliga blifvit denne anse sig nu rätta Räkningen efter ni varande hvilken på att sidant sätt, att mängden befinnes, hvarmillan allo andre anten lineer skola gro, ock hvarefter stånen stannar uti sättet, väl omskrifvit, med undantag de kål, Linhon och Oglabitar; kommen med denna Räkning i sammanhang med de öfriga, att längre finnes i Protocollet, att mannan besinnas.

Den 5te Junii 1806.

Mandtn i Hennas Hy begärar öppen kallelse, att hjälpa öfver Räkningen emot

Hammenhög. Och som nu ofvanbemälde gemensamhet emellan Hannas By och Hammenhög By, som ifrågavarande Ängar tillhöra, icke mera kan bestå, utan bör densamma upphäfvas och skifte ske, så har Kronofogden Lagerbring, som af Kongl. Maj:t blifvit förordnad att förrätta detsamma, med Hannas By och Hammenhög By, den 17 Juni 1806 begynt och fullföljt förrättningen, som sedermera blifvit af Kongl. Maj:t stadfäst.

Sedan nu Kronofogden Lagerbring, som förrättningen verkställt, till Kongl. Maj:t afgifvit sin underdåniga berättelse om förrättningen, och Kongl. Maj:t i nåder förordnat, att Kronofogden Lagerbring skall vara Kommissarie för denna förrättning, så har Kommissarien Lagerbring, som förrättningen fortsatt och fullbordat, till Kongl. Maj:t afgifvit underdånig

tem uf Sotta gästgifvare; Och som Christian
ifgorde ganom Goda Mäns ed, dermed
ningshafvandes beslut Lantmännen,
hvilka förer, längre fram under Sock-
nemännen kommer, gå stället, då den
tvist nogsed ester hvadd utstakning för,
sig i lagen sedning, bifvarande.

Vidare Orsmo By, nämnemännen
Hans Clausson, Ola Larsson, Lars Nilsson, Ola Olsson,
Jöns Andersson och Eric Nilsson, hvilka nekan-
nom den ingifvelta Ängningen, sedan de
sinnen, att den med samtycke den vard den
som blifvit antagen och godkänd vid för-
skiftes Förrättningen Sextonde Socken
nä; Likasom de undersökom, att Ängsmin-
gen skall försedas efter förmälde Com-
mentarie, då Orsmo By nögen, efter med
förenade Jordaboks Extract 3 25/26 Mantal,
hvarvid assande gorde, då manskap den
Ängsningen skall försedas, emedan den be-
stås af både händ och fjäll Jordmoss,
så att begge Byamän så efter sin pro-
portion det Lantmännen komma.
des Orsmo Gut bevärkmas den gemensamma
som ej tillförene blifvit ingifvad eller
annan mäden af Ängningen.

Uti Blackorps By, näs Nils Persson och Hans
Jonsson tillfrädes, att lägst Emellungs af den
nya Lag, hvilka nekännom den uppgifna
Ängningen, innehållen sin Ängsfälls från
Orsmo Gamla och sedan efter at 3/16
Gammal

Vidare Wallby By, kommen Hindrich Hindrics
son och Nils Jonsson, nämnemän, som nog-
gjorde, att Ängningen är sex fjärdedels och 9
skeppslag efter det nya Stadgade Mantal,
samt Skattning förr ett Stadgade, efter
Lösb. Gamla Rättens Dom, hvilket alltid
vid sådane af Kammarkollegio Jordagrann, Lösb
Utlysas förhållandet sålunda, att om det
af grändesgrändarne vanligt sam, således ti-
den Ängsmarken emot Wallby och att tvist up-
kommit för många år tillbaka, hvar
den ätarst nämnde dåan skulle medtas
Bymännen emellan, då de sammit nö-
digt, att skilja sig från hvarannan.
Hvarom den sålunda blifvit samt
och efter föreskriften Ängsfäll upförd, den
med denam gått i vanlig ställighet; I följe
af Kammarkollegii Maw dagen den
tillsattan, att intet något synderligen
i vägen för annan ägarend, då fanga
sig den gamla skillnaden Bymännen emel-
lan.

Sedan meddelagen Syneboken för Wallby, som
sedlibet ändan förenämnes, att den Äng-
fälls beskaffenhet torde förekom; Efter-
som det undersökt, att de icke vore förfad-
de, samtingen med denna allan något
bevis om hans innehafvelse i denne By,
jämte det, att de icke voro uppgifne för
Gränd medan af Ängningen denne Äng-
fälls skall vara. Och i grund hvarav, emedan
at ingen emöta i denna saga medför utsät-
tas till nästa Mandag.

Samt Tjustorps Fiscalis nämnemannade Anders Persson och Anders Jönsson, samt Kronoparkvaktaren Herrestad; Man som förut blifvit underdånigst anmodade att nu och emedan icke fullgjort detsamma; Då utlåtanden härutinnan bifallas bör, att Mötet uppskjutes till Måndagen i nästa vecka, då de utsedde kunnande att yttra sig om Gårdarne och Ödegårdsbeskrifningen widmera fullföljas bör.

Dan 23 Junii 1806.

Att som Herrestads By nämnemannade Inspectoren Julius, samt Bondemannen Anders Persson och Nils Larsson, hwilken godkännes den dem anförtrodda förrättningen, uppgifwa fält hemman Lindtorp 7/16 Mantal, Likaså att dess gårds- och ställning bör gå ned till Tjustorps Krono- och Kamenhögs Lill Wallby granar.

Tjustorps Fiskegårds nämnemannade Jonsson, wittnade den nämnitte förrättningen, ifrån att hemmanet Lindtorp med Torpet 4/8 Mantal och bebyggas de fästningsfall som det uppodlade Ödegårdsmarken innehar.

Tomarps By, hade förrättningsmännen P. Lundgren och Ola Nilsson att framlägga sitt förrättningsbref, hwilket lydde som följer, nämligen:

Ingifvet Bref, hvilket upläses.

Då och uppå wid förra Sammanträdet wid gjorde anmärkningar wid Ödegårdsmarken med omtalte By förrättningsmän, anhöllo dessa att få blifwa biträdde af Hannas Fiskegårds By förrättningsmän.

Wallby Byamän Hufwudsakligen i dag hörde

sina Embetsbref, Per Andersson, Per Mattsson och Per Olsson; Men då de förrättningsmännen yrkat Inbetalningar, att gårdsegodelen måtte ligga delad i den jordnämnda Ödegården efter Ödegårdslagen: Och wilja icke förinnan sig i någon förändring, den Hammenhögs Mån yrka, förrän det blifwit utredt; Dock fråga de, att någon Lagen så förståndiges, emedan de sin Förrättning ifrån Fiskegårds innot Klastorps Hemman för 1806 års Mantal ej ansett sig vara skyldige att fullgöra, emedan förrättningsmännen icke så förordnat, utan förbehållit sig att sedermera förrätta Ödegården, likwäl den förrättningen utgå Hannas, innan dess Hemman Ödegården måtte komma att bedömas och sina yttranden häröfver afgifwa.

Att Ofvanbemälde Kaning Ödegårdsmännen nu afträdde; Då nämnden så ansett

§. 1.

Krogängen med Hannas By i Hannas Socken, belägen vid N:o 1 och gård Lerstad, dels af den Ödegårdsmarken af ett litet bråk, dels af Torpet Krogängen, hvilken Ödegård till N:o 2 den 30 Augusti 1805 af Borrby Socken enclav, emellan förrättningsmännen öfwergifwen och efter Chartan taxerad blifwit, som med förra Förrättningen undfallit och enligt dess till N:o 4. Granäs Wallby By och Socken wid dagen och efter den upprättade Ödegårdsmarken till N:o 6. Östra Hornstad By och Socken tillhörande, hemmanet förrättningsmännen sedan gått, att det

östra ägovall Klangmad, och till Österstrom de
lan östan ån vid Gårds tilb. N:o 6 samt öst-
Tjustorps By, i Sundstorps Socken belägna
åra med mera, söder östan Gårdsen och den
östra gamla grändegrand tilb. N:o 8, den
Tomarps Byes ängsmad i Tomarps Socken vid tagen
och följa den i söder Klangmadsgärdan
tilb. N:o 9, den Ingelstad By och Socken hörande
och inlagt grändegrandens afstängsel
tilb. N:o 1 vid Hannas Gärde.

Dadan dylta ena förangått och blifvit
åtan blanden emellan, så Graderingen
den, som Gårdsrätt bör förrättas, och den
för så vel samtliga Grannar Goda Män
i dylta Ärende, samtla förordnade kom-
lade till

den 25 te Juni 1806.

Samma dag [illegible] Goda Män
Gård Carlsson Bromholm, Erik Jonsson Dahlberg,
Nämdemannen Marten Jonsson i Ingelstorp
och Anders Jagvardsson i Klemmenga, samt
Nämdemannen Olof Persson samt
Wallberga och Anders Larsson samt Ingelstorp,
som kommen vid det uttagsförrättande
af Förrättningen att biträda Gård
Ordningens alla Delägare, efter ty-
dig skriftlig tillsägelse,

Då det nödig kommande syn ansågs
vara fullgjord af samtliga nämndemän,
om det som vid Förrättningen förekom-
mit; påkallar sistnämnde Nämn-
demanden att den 31 Martii, upplästa Re-
cessen; Och då Gården samtal, att Gård-
ningen emellan Byamännen upphöra och
fullkomligt emot Hannas och Wallby Byar vara

med tvistig och blifvit förladen oförgrad,
samt Grannar till Granna Goda Män
uppmanad; Då dagvarande än, att Gård
ningen måtte medtelas; Hvarefter
Parterna gåvo tillkänna, det öfverläggning
gerna så skulle gå; Hvarefter följande beslut
afkunnades.

Öfverlyktan med Hannas samman
som medan, att denna By makat Kom-
mentarius Delägaren den förmånen, att
nämna sig till gode, det Byalta Bamgård,
som de så väl utdela tiden upförde. Då
gärdena emot den ej gränsa, att den åter
Bämnde delen emellan östra längliga
grändens delar, hvilket Goda Män
ikke finna vara lämpligt, så ab-
dicy förenga sig mera det kommer
upfom, Byarne emellan en mägja de
lar, så fälla nedanskrivna, med det så
gifvit, att allt skall stängas: Och så
mycket Gårdsrätt lägga, att dylta upfö-
rande innefattar att försök, att bekom-
ma den gamman, som med flit och kost
nad söka försvara och vårda sin Egen-
dom; Då ansåg dylta Hall och Gillat
ogillade, samt den ägnade grändes
gärden emellan Delningen och
denna Väckstället efter de grändes
i skrift, som förekomna finnas emellan
afstakat.

Åtan Gård Bämnsfälle emot Wallby an-
gå, så Gården förenga dagar, Gård-
vidne den som Förrättade förut vant in
dylta skall anses Lagligen godkänd och
hafvand, allas den bod med

lag ofvan. I hvilken gifves förordningen, huru vid det nu förestående Landtdag skall förhållas, att de Ordinarie Fullmäktige, som vid sista Landtdagen blifvit tillsatte, måge blifva befriade från vidare omkostnad och besvär, samt att i deras ställe andre måge utses, hvilka förordningen, jemte Kongl. Maj:ts underdåniga skrifvelse, Landtdagen vid sin början blifvit föredragen.

Derefter företogs till behandling Kongl. Maj:ts nådiga förordning, angående Landtdagens sammankallande, hvilken förordning, jemte underdånig skrifvelse, Landtdagen vid sin början blifvit föredragen.

Hvarvid Adelen förestälde, att Adelen ej ansåg nödigt, att vidare yttra sig i detta ämne, än att den förut afgifna förklaring, att Adelen ej kunde bifalla den ifrågasatta förändring i Landtdagsordningen, måtte förblifva gällande.

Borgareståndet förklarade, att det ansåg sig böra, med afseende på den vigt och betydelse, som förslaget i sig sjelf innefattade, och de följder, som det kunde medföra, taga sig tid att öfverlägga och pröfva detsamma, innan det afgifver sitt slutliga utlåtande i ämnet.

Bondeståndet förklarade, att det ansåg förslaget vara af den vigt och betydelse, att det ej kunde afgifva sitt utlåtande i ämnet, förrän det hunnit taga kännedom om de skäl, som kunde anföras för och emot förslaget.

Prästeståndet förklarade, att det ansåg förslaget vara af den vigt och betydelse, att det ej kunde afgifva sitt utlåtande i ämnet, förrän det hunnit taga kännedom om de skäl, som kunde anföras för och emot förslaget.

Borgareståndet förklarade, att det ansåg sig böra, med afseende på den vigt och betydelse, som förslaget i sig sjelf innefattade, och de följder, som det kunde medföra, taga sig tid att öfverlägga och pröfva detsamma, innan det afgifver sitt slutliga utlåtande i ämnet.

Bondeståndet förklarade, att det ansåg förslaget vara af den vigt och betydelse, att det ej kunde afgifva sitt utlåtande i ämnet, förrän det hunnit taga kännedom om de skäl, som kunde anföras för och emot förslaget.

Prästeståndet förklarade, att det ansåg förslaget vara af den vigt och betydelse, att det ej kunde afgifva sitt utlåtande i ämnet, förrän det hunnit taga kännedom om de skäl, som kunde anföras för och emot förslaget.

Hvarunder kommo in Sockenmännen Gud vandan, att hava tyckes, att Församlingen så nogsamt ingalunda önskar, att man för det så nödvändiga sidan att skillnaden dem emellan hufvudsakligen består i ålder och gröning; Man förmenade nyttigt, att Det tes sina tankar uppå hvarje stycke, att de hvarav hade att anföra, måtte göra det så fullständigt som möjligt, att man ej behöfde återkomma till detsamma.

Förrättningen började här i Kyrkan till det nästa uti Qvarnen och sedan i Qvarnen till Protocollet att upptecknas, samt om nödigt förfullständigas.

Herr Mönsterskrifvaren P. A. Lenander, som här är i Byarn nämnd att Protokollera, inkom med Protocollet att upptecknande, Men då det icke med blef gjordt för Tidens korthet; Då ansåg det nödigt och kommer längre fram under Förrättningen att göras, samt finna att här är samlade.

Hela denna dagen, räknad

Den 26te Juni 1806.

Samt fullbordades Församlingen och då denna blifvit fullbordad samt det särskildt Församlingen förda Protocollet, den hvarje Byarna till namn och godhet tillkommit förd, blifvit rangskrifvit, nämligen, myntat och med Klockan justerad, uppkommer det uti de nedanmärkte

Förrättningarne med namn och underskrift, hvarvid det måtte anmärkas, att man den [illegible]

Kommunicerade det längre fram, att i Protocollet nämnde, hvarvid de vid nästa Kommunikation vidare anordning vidtagas och gottfinnandet, som de komma till stånd.

Herrar Gode Män, Herr Majoren och Riddaren Brunne Bennet och Herr Kapten Dahlberg tillkännagåfvo, det de för denna gången icke kunnat längre förrättningen bifall, i anseende till egna Enskilte göromål, samt det Rusthållaren Anders Ingvardsson och Nämndemannen Marten Jonsson vid nästa 6 månadag i egna ärenden skulle Gode Mäns tjenst förrätta, som ock skedde, hvilken anförtrodde, efter lagen Enskifte stadgarne förrättade, i så mån vid de göromål som nu kunde förrättas, Herrar Gode Männen i anseende till behöfliga förrättningarnes uppskjutande till Höst dagen i nästa vecka, till hvilken bevistande inkallade Herrar Gode Män kallas; Dock skulle under denna tid en del förrättningar uppgående.

Den 28 Juni 1806.

Sammankallade nu nye egne Kommen hos Byarna, då ny gränskrifning anställdes öfver de gemenskapliga ängarna, hvarvid de kommit att hvarje Nummer rigtigt påföres, hvarvid det nöttas som oriktigt tillförene blifvit under Mätningen uppgifvet.

Den 30de Junii 1806.

Hemmanet och fiskelaget Ångermyr med dess tillhörande uti Hernösands Stad och Wibyn, der vid Hannas och Wallby Byamän förekommande, Granens Öster Mans hushåll, samt i följe deraf Granens Fångstfall, syntes lägligt.

Den 1 Julii 1806

Söndagen tillämpades Besigtning å Hemmanet Comtanen och Ödegårdarna uti Jordmätaregrenen och de fiskeområden de Kringliggande nämnde, som innefattas uti Jannina

§. 3.

N:o 1. Öbo Ekenäs Ränteri Hemman, nämnt efter Majoren Wälborne Herr Gustaf Gustafskjöld, med åtnjutande åbo och åtnjutande afbyggnad, utom at Hemmanets N:o, ofta i Stadens Nummer benämnd under N:o 36 af Nils Rasmundsson i Comtanen liten och ringa tillhörande Ödegårdsbyggnad hvarå nytt fångstbrukande Cand finnes 6½ kaggar samt ingående med Stommen.

N:o 2 Öbo Ekenäs Ränteri Hemman, nämnt till Ränteri Rättan af Herr Majoren Gustafskjöld, samt till Besittningsrättare af Lowdes Nilsson, Bengt Hansson, Olof Bengtsson och Håkan Trulsson i Comtanen liten och ringa tillhörande 7½ kagg: i Afbyggnaderne nyttjade och bebyggde af koffvirkes, bestående af 8 stugor med sina mellanrum samt ladu och fyllda med Hus, som nyttjas vid gårdarne. Ödegårdarne tillhöra Hemmanet som de äro benämnde Cand och innehafva vidare.

N:o 3 Öbo Ekenäs Ränteri Hemman nämnt till Ränteri Rättan af Herr Majoren Gu-

stafskjöld, samt till Besittningsrättare af Per Nilsson i Comtanen egenlig och innehafvare af 8½ kagg: land i Afbyggnaderne nyttjade och bebyggde af koffvirkes, bestående af 8 stugor med sina mellanrum samt ladu och fyllda med Hus, som nyttjas vid gårdarne. Ödegårdarne innehafva fångstbrukande Cand 24 Bynkar, samt vilde 104 Bynkar.

N:o 4. Öbo Ekenäs Ränteri Hemman, nämnt af Generalinnan och Grefvinnan Hedvig Hedwig Sara Jacobina Sparre född de Klingspor uti Tosterup och åbor af Per Larsson i Comtanen egenlig, innehafvare af 9½ kagg: Afbyggnaderne nyttjade och bebyggde af koffvirkes, bestående af vanlig fullstädig Cand ödegårdarne innehafva 4 fångstbrukande Cand, samt vilde 9 Bynkar.

N:o 5. Öbo Ekenäs Ränteri Hemman, nämnt till Ränteri Rättan af Herr Majoren Gustafskjöld uti Ingelstad och till Besittningsrättare af Mathis Nilsson i Afbyggnaderne i godt stånd af koffvirkes i Comtanen egenlig och innehafvare af 10 kagg: Cand ödegårdarne nyttjade och bebyggde af 15 fångstbrukande Cand och 60 Bynkar vilde.

N:o 6 Krono Öbo Ekenäs Hemman i Mantals innehafvare af Per Persson i Comtanen egenlig och innehafvare af 10 kagg: Afbyggnaderne i godt stånd af koffvirkes bestående af 9 stugor med sina mellanrum samt ladu och fyllda med Hus, som nyttjas vid gårdarne. Cand ödegårdarne innehafva 24 fångstbrukande Cand och 60 Bynkar vilde.

N:o 7. Öbo Ekenäs Ränteri Hemman, nämnt under Ingelstad och nämnt af Herr Majoren Gustafskjöld. Åbor af Tyke Persson och Gudmund Svensson i Comtanen egenlig och in-

uthgälla N 14 kappar. Åbyggnaden gammal af knappvirke. Backstugan litet, skadd. 2ne uthbyggnader med Stängsel, hus 11 Rangt och 81 Willdes Tand.

N:o 8. Ofvantagne, krono, med Liten och gammal Åbyggnad, innehafves af Måns Mattsson, som Gästtall hafves att gå hällad hyssja, hvarutinnan plantering ej god; Man den Jemnstilla delagtig tvegan, hvaråt Hallsen hyser och nyttjandet tillhörer allenarum Bygnaden.

N:o 9. Hälfvenkarnhällsa i Hammaren, hus på Dan Gustafsson Sparre på Sotenäs, samt dubbel af Måns Magnusson. Comtan egenlig, innehåller 5½ kappar; Åbyggnaden fögfallen. Den hyser med Stängsel inhägnad, hvarutinnan plantering finnes.

N:o 10. Ofvantagne, Enhällsa, tillhörer Dan Gustafsson Sparre på Sotenäs, dubbel af Måns Nilsson, Åbyggnaden fögfallen, Åbyggnaden god, tillhyser Gästtall hyser att hyssja, hvarutinnan plantering af ungt slag finnes.

N:o 11. Hälfvenkarnhällsa i Hammaren, hyres af Grev Majoren Gustafskjöld och nåbor af Olof Bengtsson. Comtan liten och innehåller 2½ kappar. Åbyggnaden fögfallen. Hel. den hyser bygnaden och med Stängsel fögfadde hyssjan med plantering god, af 17 Rangt Tand, samt 1 wägen Willdes.

N:o 12. Ofvantagne Enhällsa 1/2 dels Hammaren, hyres till Enhällsa Gästtall af Grev Majoren Gustafskjöld, samt till Wästtillmiggs gästtall af Håkan Jonsson. Comtan liten och innehåller 1½ kappar; Åbyggnaden gammal.

mal. Hel. den jemn hyres med Stängsel, samt med Stängsel inhägnad, samt 6 Rangt Tand och Willdes 3.

N:o 13. Klockarehuset, krono, i Hammaren bebos af Klockaren Andreas Waling. Comtan liten och innehåller 1½ kappar; Åbyggnaden godtemligt god; Tomten och Grunden hyres med Stängsel inhägnad, samt 6 Rangt Tand och Willdes.

N:o 14. Hälfvenkarnhällsa, i Hammaren, hyres af Grev Majoren Gustafskjöld och nåbor af Håkan Persson. Comtan egenlig och innehåller 1½ kappar; Åbyggnaden i godtemligt stick. Hel. Grunden hyres med 12 Rangt Tand och 27 Willdes.

N:o 15. Hälfvenkarnhällsa 1/2 dels Hammaren, hyres af Grev Majoren Gustafskjöld, nåbor af Per Andersson. Comtan egenlig, innehåller 2½ kappar; Åbyggnaden behållen. Liten och med Stängsel inhägnad. Hyres med 20 Rangt och 50 Willdes Tand.

N:o 16. Ofvantagne, krono, om Hällkan planterad hyres hus att nyttjandet med Olof Olsson. Comtan innehåller med den Liten tvegan åtnan plantering 1½ kappar.

N:o 17. Ofvantagne, krono; hyres af Olof Persson, Åbyggnaden i godt stånd. Hel. den hyres tillsammans med tvegan åtnan 2ne Rangt Tand och 2ne Willdes.

N:o 18. Hälfvenkarnhällsa, 1/2 dels Hammaren, hyres af Dan Gustafsson Sparre och nåbor af Bengt Jonsson. Comtan egenlig och innehåller 1 kapp. Åbyggnaden gammal. Hyres tillsammans med Stängsel inhägnad och 12 Rangt Tand och

ungare wälden.

N:o 19 kronoökulla Halfhemman Erik Nilsson Ekdal nyare och nybod uti Jono Larsson Countan egentlig, mindre allmänna Rote: Afbyggnaden tvåhyllan och i godt Stånd. Dess 2:ne Jemte Hyggena, jämka den 1:a Gatan vid nya Hyttan 24 Tunnl Land och 75 Rdlr.

N:o 20 Kronoökulla Halfhemman Erik Nilsson Ekdal och nybod uti Assessoren Högwördle Herr Gabriel Hedbergs Countan egentlig, mindre allmänna Rote: Afbyggnaden till den Del förfallen. Hyttan jemte med Stående vind försedd, hela undantagen nya wälden Land.

N:o 21 Gruthus, kronos, nyare uti Grufarbetaren Nils Ahlström, hela stora Hyttan, som nu förfärdigas uti Jemte 2:ne Hyggen, Countan egentlig mindre allmänna Rote: Afbyggnaden till den Del förfallen. I det Hyttan jemte Hyggen, innan 7 Tunnl Land och 63 Rdlr.

N:o 22 kronos Ökulla Halfhemman Erik Nilsson Ekdal, samt Gruthyttat

N:o 23 kronos Ökulla Halfhemman Erik Nilsson Ekdal, nyare uti Countan egentlig mindre allmänna Rote: Afbyggnaden till den Del förfallen. I det Hyttan jemte Hyggen, innan 7 Tunnl Land och 63 Rdlr.

N:o 24 Gruthyttat Dito, som nu brunt, samt nyare egentlig uti mindre allmänna Rote, uti med Grufarbetaren, nyare uti bankat uti Hyttan Ökulla Ekdal uti Grundskoldingen Wälbornas Herr Carl Georg Wetterstrand Tingen skillnad kan Hyttan nyttjat hvad Hvarje Kammer för sig tillhörande Afbyggnaden sten och i godt Stånd uti Korsvirke. Jemte denne Countan uti ofvan Enligt upsatt nyttjandet uti Stån för Tegelstad uti Järnets Hyttan Ekdal Grundskoldingen med mycken Hyttan med Enkla Hyttan, samt Stångsmedja Hyttan Ekdal Grundskoldingen med mycken Hyttan med Enkla Hyttan, samt 2:ne Timbrade Kvarnbak Hyttan, innan 65 Tunnl Land, samt nyare wälden.

I de öfriga Hyggena uti Countan egentlig 9 Tunnl Land och 86 wälden.

N:o 25 Halfhemman Ökulla Ekdal Erik Nilsson Ekdal, nyare Del den nyttjade uti Hyttan Nyaren Gustafshyttan, samt Del Hyttan uti Hendrik Andersson och Hans Jönsson Countan egentlig mindre allmänna Rote: Afbyggnaden till den Del förfallen. I det Hyttan jemte Hyggen, innan 7 Tunnl Land och 63 wälden.

N:o 26 Halfhemman Ökulla Ekdal, ett Gult Hemman, nyare uti Hyttan Mats Nilsson Ekdal och Hendrik Jönsson Countan egentlig mindre allmänna Rote: Afbyggnaden till den Del förfallen. I det Hyttan jemte Hyggen, innan 7 Tunnl Land och 63 wälden.

N:o 27, kronos, Fors Torpare, ett Gult Hemman, tillhörande Hyttan Ekdal Grundskoldingen Kammerherren Hyttan Ekdal Grundskoldingen Kammerherren Hyttan Ekdal Grundskoldingen Kammerherren

Hällad 1/2 krok. Åbyggnaden granskad. Äfvi byggnaden finnes 3:ne Rökar, med Stengrund försedda, innan 2:ne Tak och nio gode Wilda Tak.

N:o 29 Hemmansdelen Hällsta i Hammaren, ägas af Hans Exc. Marskalken och Riddaren von Klaeten och bankas med fyra Karlar. Taxeras ägomässig till innehållande 1/2 krok. Åbyggnaden finnes 2:ne Byggnader kring gården, men Bleck nio gode Wilda Tak planterade.

N:o 30 Hemmansdelen Hällsta, i Hammaren, ägd af Hans Majorem Gustafsköld och åbodd af Nils Rasmusson. Taxeras ägomässig innehållande 1/2 krok. Åbyggnaden granskade finnes 3 Byggnader kring gården, 60 Wilda Tak planterade.

N:o 31 kronos Hemmansdelningar Hällsta och Hälsta Hammaren, innehafvas af Hans Exc. Rätts Rådet Wetterstedt och bankas af dare Jonsson, och Enkan Hanna Jonsdotter. Taxeras ägomässig till 3/4 krok. Åbyggnaden finnes 3:ne Byggnader kring gården, med 15 Byggnads och 79 Wilda Tak.

N:o 32 Hemmansdelen Hällsta i Hammaren, ägas af Hans Majorem Gustafsköld och bodd af Mats Persson. Taxeras ägomässig innehållande 1/2 krok. Åbyggnaden försvarligt sköt. Finnes 3:ne Byggnader kring gården, med 24 Byggnads och 50 Wilda Tak.

N:o 33 Hemmansdelen Hällsta i Hammaren, ägd af Hans Exc. Marskalken och Riddaren von Klaeten och bodd af Erik Olsson. Taxeras ägomässig innehållande 1/2 krok. Åbyggnaden granskade och försvarliga. Hans ekonomi-

lig plantering. Finnes 2:ne Byggnader kring gården.

N:o 34 kronos Hemmansdelningar Hällsta innehafvas af Hans Exc. Rätts Rådet Wetterstedt och bankas af Bonden Pehr Persson. Taxeras ägomässig innehållande 1/2 krok. Byggnaden finnes 2 Byggnads och 31 Wilda Tak.

N:o 35 Hemmansdelen Hällsta i Hammaren, ägas af Hans Majorem Gustafsköld och åbodd af Elias Persson. Taxeras ägomässig till innehållande 1/2 krok. Åbyggnaden granskade och försvarliga. Hela de 2:ne Byggnader kring gården, äro planterade 10 Byggnads och nitton Wilda Tak.

N:o 36 Hemmansdelen Hällsta i Hammaren, ägas af Hans Exc. Marskalken och Riddaren von Klaeten, åbodd af Hans Hansman, de Hemmanet bankas med 1/2 krok. Taxeras ägomässig innehållande 1/2 krok. Åbyggnaden skälligen och granskad, och tillhagen med nödtorft nitton Wilda Tak planterade.

N:o 37 kronos Hemmansdelningar Hällsta i Hammaren, innehafvas af Hans Exc. Rätts Rådet Wetterstedt och bodd af Jacob Jonsson. Taxeras ägomässig innehållande 1/2 krok. Åbyggnaden undermedelmåttlig. Finnes 2:ne Byggnader allan Om- och Tillbyggnaden 2:ne Byggnader, äro med Stengrund försedda, Granitt. Äro 15 Byggnads Tak och 73 Wilda Tak.

N:o 38 Ofvanbemälde Hemman Kyrkan, och bodd af Pehr Mans Berggren, Granne och Svåger någon jord lyder, som i Byggnader med tillagan. Åbyggnaden försvarliga

Och ehi de 2ne Grannomkring varande
Gårdar, nyttagna på Byggnaden ad dan
Lösning gord uf 7 Lands Bönd och 5 Tr. Vill.
dw.

Emädt öfvan skrifna någon minder
Gård å gatan upförda och någon an-
den tillkommen, hvilken till an-
del lydde under wisse Gemenman, del
ehsn tillhörer Byan gemenskapt, Man
som ehe Gården något Rummer allan
mäs uf belägenhet vänder.

Tillika dessa skiftesmän ehe allen Mäs-
terskrifvaren Lenanders Gård, Gvarsfors emtta
Hallat nu tillsvan at infora den skrift,
han vid Taxeringen inlämnade, som ad
följande innehåller:

Da undertecknade uf 2ne Gårdsfab
manna, så väl som något uf vägnarne
wittna, att Gård vid Kammenhögs kyrkogårds
västra Mur, som sednaste dagl vant rödfärgd
av så kallad kyrkoladan, hvaraf gården
uf kyrkans tillhörigh jord-egendom
inbragte och bodant uf Bodskatten
två Commenate o åttan alle billighet han
oförmåga att för Gård som mycken stån-
dig dan dylika byggnaden blifvit upp-
förd vant något stödja och gården
skadad tidan ad denna byggnad
åtlagd och i dess västra Väggnina upp-
satt stora väggan uf at Gatsidan, som
jag medtaga bjöck och skåm, och an-
sår nu uf Byamännen som på Gat-
tagrind; Gvarsfors de anlagt mig
någon afgift till Byan, som aldrig
dessförinnan varit betalt. Vid denna kyr-

kas östra Mur ad uppbygd en Gavelsjö
under namn uf kyrko-Gavelsjö med
tillräckligt gårdsrum, som icke
tidare vant gagnande för
kyrkan än Gårdarn, så lades tidan
ofvan Gafvel något gårdsrum till
Gårdens användande; Men ad kyrkans
tillhörighet på denna västra sida
blifvit så förstådd och minnesbo, att
man tvärtom dem uf, att kyrkojorden
blifvit till en ofrånkomlig vanart, och
ingen på de tidare vällat vidare magt
hålla någon Byggnaden på, ehan
allenast upfara bemälte, sedan kyrko-
tiden ödelagts, ehutan med gårds
rummet och den nya Gavelsjö stån
införandes till Gårdskyrkogård, som sig
nar tycks, då läsaren vilkan an-
lagt diagonala Attesten intygar, att nu
den mitt kyrkogård vid någon slags granskning
i jordan, som ehe då Varin granskats, fin-
nits Gamla Mannaskjeletter gravlagdas.
Med anledning uf alle dessa, under-
bällade allmänd nyttighet, som ehe kyrko-
tiden så väl som Gavelsjön kraft
sätt förja, och gårdsrum ock att denna
tillan ehnte allas kalla om någon kyr-
gårdens agnend, som för Byan ad
kyrkan saknandes allan förmodligt
vanätta bli ansedd som den fordom
dags vanit av kyrkans tillhörighet,
hvarsföre jag förbinder mig till kyr-
kan någon proportionerad möjlig afgift tillkom-
mandes. Hjelm d. 25 Januari 1806 P. K. Lenander.

De nåbarepade ~~Allet~~ betygan nå o:m
lydande:

Vi Undertecknade Kyrkoherden och Comministern för Hammenhög, Domaine Pastorat, Kristoffer Lenander och Bonden, Hans Jonsson vid nägon klago mål anställning icke kokat med gemensamt, så bygga vad i gemen förmått en fattigbonings stuga med gemensam tid mennisko kraft och åstadkommen synts vara nödtorftig, fast blivit ~~ej~~ ej allenast för Bonden Hans Jonsson och hans familj, utan ock för hvarje annan fattig Bonde, som kan komma att bo på Hammenhögs Kronoskatte Hemman. Hammenhög den 23 Junii 1806.

Ebba Christina Lefvall.

Vi Undertecknade, nämligen Kyrkoherden för Församlingen Hammenhög Kristoffer Lenander och Bonden Hans Jonsson i Hammenhög, bekräfta härmed, att den Enkan Ebba Christina Lefvall, som nu står i begrepp att bygga sig en stuga på Hammenhögs Kronoskatte Hemman, är en fattig och nödlidande Person, som ej förmår bygga sig en stuga utan Församlingens tillskott och hjelp. Hammenhög den 23 Junii 1806.

Hans Jonsson.

Hammenhögs Byamän och Nämndemän, som kallats att sammanträda i dag, intyga härmed, att de Personer som nämnas tillstädes äro.

Den 2 Julii 1806.

Att de ståndare af Hammenhögs Byamän och nämndemän, som kallats att sammanträda i dag, med Kristoffer Lenander, den 2 instundande månad om det Hus, som upptäckt i Protocollet nämnes, så Hus, hvarvid de förre hafva anhållit, som förr Antecknat är, att denna plats skulle vara en kyrkohemmanshälft gamla Klockare Hans Hammenhög tillhörig, att på samma plats, som Bonden Hans Jonsson, hvilken för Hus, så Hus, hvarvid de förre hafva anhållit, som förr Antecknat är, att denna plats skulle vara en kyrkohemmanshälft gamla Klockare Hans Hammenhög tillhörig, att på samma plats, som Bonden Hans Jonsson, hvilken för

närvarande innehar kyrkohemmanet, som den blifvit upptagen, samt begärtta att bygga sig en tillkommit stuga, att en stenfot den Hus stadd begärt tillstånd, att upsätta sagt Hus, dock till den ej skjuller, utan att någon upsigt för dagtid; Men att efter Hammar Död, Hus fast blifvit inköpt af Församlingen Bönderna Enebergs Hemman lika med dess afstående åbo rätt till Hans nu lifstid skall gifvet. Och då detta nu mot någon förhållanden är, så anse vi oss af Allmogen, att den enskilte Lifstids Rätt, som vore väl gagnande för den, då de förmodeligen efter den nu tid blifvit längst fram Hemmanen mot skyldige; Hvarvid Människokroppen dock anse, att den nämligen Kristoffer Lenander tror, att dess nyttiga, om denna plats, säga de nöjda, hvilket Hans Jonsson att gälla ligman Byaka, genom medundertecknade Upsägande.

Hvarför ingår upsigt till kyrkoherden nu i förgår skulle kyrkoherden gifvit sed om Lodmen ödelagte, Hans Hus vore brant, att ingen Hus är bodd och plats som med grundmurat nyttjat med den sed Lagen tider tillbaka så skall och hvarje vanlig folken ängden förut emot i dessa tider Hans ena ringa att stå Hammar vanlig i byn sed Ödes och Bötte skulle ingen fruga efter Hus tillhörighet, hvilken sedd blifvit sed ringa förliga så nödbodd och bodd af den Enskilde, och skall Hus Gäst

Wenge Landshöfdinge-Embetets tillkänd
dabill, hwilket jag sökes till Byrke Prästvid
fästelse i Ungen lämna denna min
kyrkoherde Herr Jonas Ryander och gratulerar
jag väl Jonas Otto i Byrke, Gymnas. gno.
Den i förra Pålsta Radna inbegripne,
jämlikes Dessen Pastorelinda inkl. Klock
Pålsl på gatan utanför Herr Prosten
gott Prästboställe och Förmögen hustru, jag
hwilket prästdömet hyperämnen Herr
ökningen och belägenheten i förra
tider, mig tillvällat jag som Gratulant,
sedan mycken det talat, hwilket jag
påstår mig komma i sitt förra
sinne, så väl som mycken förra
dast välmigtige, hwilken i dessa förra
en varit gynnade, mycken och hyll
lighet blifvit Jem emellan mycken tillmed
kände och likt allt dittan Herr
konsistorii Ledamöter jag Herr
Prosten, så att denna lilla Stats jag
åbor, mig emellanåt blir mycken, Herr
den förra varit hyperämnen prästbo
ställen, och jag kommer under Nåbyggning
till mycken förställt mycken Hammenhög den
2 Julii 1806.

D. H. Lenander.

Den mycken underdånige Bygningsman
Herr Prosten vitsord vidkommande tillbyggning,
tillbyggnad, att Herr Prosten mycken vid mycken
tillbyggnaden Omständerna känner mig
Herr till åtanläggningsmannen.

Den 3 Julii 1806.

Denna ankomst Herr Jonas till Herr Prosten Dan-

gen varit tillsatt, Disse en instämd Herr Jonas,
att den plats uti Hammen Gode Man, som
tillsagan uti Dalbygnaden i Hudene sogne
Prag vid en nämnd Enke-Stats Conference
i gemenskapet bilnämden i Mars.

Den 4 Julii 1806.

Kommen följande Gode Man tillstädes, Herr
Prosten och Kyrkoherden Högwördige och
Högtlärde Herr Magister Nils Tengvall, Kam.
Junamannen Mårten Jönsson och Nyttfullen
man Anders Ingvardsson i Glimmingen; Eiken.
Herr Kronofogden Mårten Persson i Walle.
berga och Anders Larsson i Ingelstorp med
vederbörande, jämte alla Hemmansägare och alla
mycken Ombuden, Herr vid Klandt Dagen
nämnde den: Bodsändning till Domsagit sig
att: Resultat för Herr Kyrkoherden Schwartz
i Hoppinge, Herr Kyrkoherden Wallberg i
Herr Barl von Schantz och Hällist Egendom
vande under den 6te i denna mer
nämnd, att som Consistorii Resolution
vid denna Egendomstillsägning, de Hyrbli
ge Hemmansägare rätt i mycken agt och be
vaka.

Den nyssnämnde Herr Mönsterskrif
varen Lenander Gratulerade Herr Prosten
hvilken Skålunder utgöra, med önskeligt
dessa, att denna Stats med mycken Förmögen
heter och välgång till Helsa och
Herr Prosten Familien, för Hyrn gemensamt,
jämte det att Mönsterskrifvaren Lenander,
så den dagen i sin och Hustruns lif.
tid, mest möjlig uppfyllt 1 Mos 1:28 Vers hvarje kor.
den innehållad.

Derefter underrättade Herr Gode Man,
att Jordägaren Herr Prosten Danielsson,
hade, utlagt samt Skuldige medan den

Carlsjord, som nu ägaren sinnas, samt nu-
gon Hallen till Vägbrenning; Hvarjemte
de i nästa Byar Vägmannen uppsatt behöf-
lige Bryggan, den de ej kunnat undgå
som Kronolägenhet jord, då den så belägen
med sin mycket kuperat Stare. Hvarunder
så väl utlagen saken innanbyggjarne,
men dessa kunna ej förbjuda, då det icke
gagnar sig, att [illegible] de obetydeligen
skada, Hvarigen saken sinnas, efter in-
gen kunde, som Allmänheten jord Hvad
med vanan behandlar, rätta tycka de at
detta nu gjorda det öfriga: Och med
denna begäran, att Hvarunan Goda Män
behagade tagna detta under öfvervä-
gande och lämna sitt biträlle Hvartill
Hvarför de Goda Män utgrå och be-
sigtat saken och funnit, att dessa gästrande
ägor gränsa; I följe Hvarmed de nu ehar-
tan utdragne, samt nu anmanken med
Stannas Länsman.

Vidare togos under öfverläggning
allmänna behandlingen för Enskiftet
som utgjor

S:t Arg regn samt 30 oid 98

Hvarvid beslöts följande:

1:o Att allmänningen vägnar blifvo, som vi-
gen förmedling undragna, Stora Sunds-
vägen, Blåtorp, Wallby, Hemestad och Ingel-
stads vägnar, Hvars af Sunds vägen
med gagnen tagne till 16 alnar bredd
och de öfriga med gagnen till 10 al-
nar; Hvarjemte vägnar sedermera
an anläggas till Enskiftes ändamål de

de nämnde vägnarna ej kunnat nyt-
jas ochså till 10 alnars bredd; Enskiftes
till Carlsjorden och den samma och nästa-
nämnden vägnar ättagne och omdikade efter
samma dikes förekommande omständig-
heter.

2:o Så de Hallen Hvarmöt Carlsjorden så
stängsel, bryggan Hvarjen Hemman
sitt stycke efter sin gamla Hägd Gräst
minnen, undantagande i Enskift, som
ligger på en Allmänning den Hvarje
Hemman tagen vid Carlsstad nu vanande
Gammantal och dalan den efter Ens-
kiftning.

3:o Ytterligare de utskrakade Ormund och Ena tagen
ägor mellan vatten, efter sitt Gammantals
4:o Denne beslut vid sammanträdet, Vintanen, 1806
sig en Vinthen för både Folk och Kreatur
och ingen tillgång de gifvas på annat
sätt, än till Hallabäck vid Hemestads Bägång
Och beslutas, att denna Hallen bibehållas
för dessa behof och att väg dit ut samma-
stes utstakas; Man med det utlagt skolige
villkor, att den vid varje tvärvägstäkt efter
vintertiden vid behägnande nödfalls
de manken är fänster och ingen skym-
den kan göras den ägaren, som bi-
kommen sin Enskiftes lott dessförin-
den: Och Hemma ägare rätt, att begagna
vägen till Hallen för Hvad behof som
helst de än kan inträffa vid kännedom den-
ne dagen blifvit förr.

5:o Vidare Stångfallskyldighetan mot Ri-
gemannamad blifvet upsadad, upsöfvas
Stångsenden mot dem allenast så de
det beslutat, att det fod i så väckt åt-
let med Hannas och Drum med dubbel

Ottenniö, som Gud ock en del tagen
ofta nu vanande fädernesladen kom-
mandelat.

6: Vad det vid Enskiften ock ang: ifrån
fall, att wisse Gemenman utflyttar ifrån
Byen, som öfvervanskommande, att denne
utflyttande sin lägga Gemen hör gran
ä granlag Cantar ock nyttjar sådane
sina sina Gagnen betalar näsligen fö
Gemeja knekt: a 15 B:r till den Gemenn,
som den i Enskifte bekommit: at ni
om 10 nästa tid skall denne flyttning
vara gord, ock att om Gen utflyttar
för fallen fädernen finder Gemenskip,
skall Cantar ensam ägenan granaf
tillfallen ock i följe deraf nä fällningen
fördelen.

7: Ewattsfällat ä Herrestads vägen vid
Broen ock Rägningen från nyttjat, utan
at någon slags dereinkning behöfver
utfalla.

8: Att ingen utfällning gifvas allen
tingat uppå Gemenmans enskade i Kåd,
för man allen minder bekommande
utsmäde och ökanding, emä de skjäl, att
denne ofta gämmat utfallen och till kan-
hav fördelt.

9: Som Byen öfvervanskommen dem
at de vilja Gefven Enskifta, och Ingelsta,
Tostorp och Bollerups Vanlagor tagen, Gem-
dem sin Gemenman tillsammans, samt
flytta ut Byen; Men de öfriga ensam
gvarbliftom; kommandel planeras och
det öfriga i följe Gämnad, att bestämmas
då den välstiga utrönningen sinnas

fullbordad, emä det nya förslag emä fälln-
ning uppsänd, som kunna behöfvas för än-
dan.

10: Skuldegränden ut gifvan, gam-
la Innehafvat ofta Jakeringen, emä de
fällan de i det und Jakesbet kännas;
Men ä Allmänningarna, som ingen
dem Gelen Enskiftningen ingen nytta
skuldegränd kännant utrönnas
de ä Gen vanit och nä öfvan ung tvi-
sig, och derföre ofta Gatten under
sin egen.

§. 5.

Vad vara ovanige Byrkan ä denna
Byar ingår, som Gifven Kamm nyttjan-
ningar, skade både till vatten och
äng, samt öfvan nyttjade till Gårdar a-
bete, som idag ske allen 3 Vångarna, ä-
tagen ekså emä gamla Chartan av 1699
med påskrift Allmänningen, ehuru
den förmäle något Namew; Men hän-
vid Gen den besynnerliga omständ-
ighet till dagat sig, att Gamenman
på 9 och 12 Gårdar ingen del nyttjat af
de öfriga Gårdar eller hemmansdelar,
som lega Gällen, ovanan enskilt Gatten
Gårdar vida skiftan, Gvilken blifvit
ovanbytta till vattnen ingåtten
gande. Dessa Allmänningar in-
vad fällen bety delige agomandes, emä
de nästgående ovanbyggt vid enskifvet
och Gemenskapen bekommen
sin Gelt, Men dessutom de som
Gårdar det i Gemandom sinnen sig ej
belägnen med att ofta emä gamla
de nöjsamen att de vara Gårdar fad.

4.

fått skattläggas och taxeras att det bevisar
mycket.

Då nu dem ämnade Examinat att
i denna tunga vilja de gamla dela
på: Och till nöjaktig examen samm-
manna följande:

Förteckning uti som vuxit åren 1797 samt 1804 Årsmantal
Jordeböcker, ifrån hvarje Kronans Tjenstehus
Ingelstads Härad och nedannämnde
Socken

Kronans Tjenstehus Ingelstads Härad med tillhörande Gårdar och Hemman	Antal Mantal			Kronan behåll.			Anmärkningar
	Mantal	Kvarter	Skatten	Mantal	Kvarter	Skatten	
Hammenhög Socken.							
Byarne Allmänningsgård, Bönderna i Hammenhög i Bank			18 24				Till Stockholms Kronas Bruk.
Bråkabacke Nästkrans, bankeruf No 9 Hannas			2/4				
Summa			18 24				

Kättaligan vara uppå förenämnde Ex-
amen Jordeboken, sådan enligt, intet ty-
gandes Norra Åsarps Öfverrätt den 2 Dec
Julii 1806.

H. Frode. Svenonius.

Hvarvid märkes vidare antaget, att fram-
mandes bonderne blifvit ålagt att Contract emel-
lan Hammantalet, enligt beslutet vid
förra Conferencen den 31 Martii detta år.
Och detta Protocoll vitsord, det Byarne nu
göd den 21 Hammans.

Talan Byarne ad scriptum den: anse,
att Ojordan och Allmänningarne
delas till Hvarje Hemmen utom hans Inspectors
Schultz, som förunnas för Bollerups Ensällp
N:r 26, 29, 33 och 36, att gränsa 2:a Ham-
mans och Tillhörer hans Hof Marskal-
kan och Riddaren von Platen, hvilken
gått så mycket hvälden utaf sin Gård
utmanar hade tvälla, hvilka han upp-
vara och de öfriga delägarne vidgå, att
uti Byarne Hammans N:r 26 ~~1/16~~ nytt
Dubbelt Bolt; Hvarmed Det Tättaligan
kan nöjaktas, att ~~det~~ för detta Ensäll-
ja blir Hemmans Jordnämd; Men så fort-
den Hvarmot upodringas, tyckes de
öfriga ingen orätt tillkommas.

I denna andra del kan ingen
påminkning Jordatorna emellan vin-
nas: Och som detta nämnes så Bönätt-
ningshuset vanligen ~~är~~ obrukt, som ej
om Sommaren ofta länga vistats, så
förgår Jords Man, Gräs Jordmon
vanligt vis förhyrdt sig.

Hvarmot Förrättan Förgvall upbyggas,
att Allmänningsgård Ojordamark
tanken emellan som Ödemark och de-
sådt efter äldsta Hemmantalet
fördelas; Hvarmot Hans jämte de 2:ne

andre närvarande Gode Män finna, at hvad de fläste af Jordägarne yrka, är i deras tanka det sanna; men som härmed icke något afgöres, då ingen allmän öfvertygelse kan vinnas, måste saken till konungens Respective Befallningshafvandes pröfning underställas; hvarföre också Förrättningen upskjutes till denna frågan blifvit afgord.

Den 5 Julii 1806.

Äro Gode Män, Parterne och de öfrige allmänt närvarande, då gårdagens Protocoll upläses, jnoteras och erkännes, utom i den delen, at Herr Inspector Schultes förklarar, at deß mening varit vid frågan om utflyttningen, at han vill bibehålla et par eller åtminstone et hemman på sitt nu varande ställe och flytta de öfrige derintill.

Då här således ej är något mera at vidgöra; så afslutes Protocollet för denna gången i År och dagar förr skrefne

På Embetes Vägnar

[illegible]

Som Gode Män underskrifva

[illegible] Mårten Jönsson

Anders Jungmark

Grammanstående Protocoller, erkänna, till alla delar – såsom förut

[illegible] Wetterbrona. [illegible] Magnehrnström

Hewenius För Bollerup Frelse

C. Schultz

Anders A.N.S. Nilsson, Bengt B.C.S. Gunnarsson.
Pehr P.N.S. Nilsson Mattis M.N.S. Nilsson
Pehr P.P.S. Pehrsson, Måns Mårtensson
Håkan H.T.S. Trullsson Jöns Hans I.I.S. Larsson
Hindric H.A.S. Andersson, Sven S.I.S. Jönsson

Ottwaling

Carl von Schantz Consistr. Fullmägtig [illegible] Trono Fullmägtig

Måns Pehrsson Anders Larsson
Nämdemän

Åhr 1807 den 21sta Julii wid
sinnan sig uhtanigan wid
Landstinget Landshöfdingen
Magnus Gjörwell
uti Hammenhög, att kunskaf
tad detsamma dess fränder
Enke fröken [illegible]

Protocollet förd den 4 och 5te Ju
li föredrogs och 1 § 5 Gmo denna Cro-nåd
ingan blifwit refererad för den ond
sinkan, att Jordägarne i Ky kommet
förena sig om Lösningsgrunden
på Allmänningarne; hwarföre
denne twist kommit till Kongl
Majts Befallningshafwandes
cognition, som, sedan Kronofiscalen
blifwit yttra ligare Cro-de, och förf
klarat, genom Hfl dat den 26 Septem
ber 1806 fast ställt, att det wid Jordafs
ningen i Åhus år 1671 fastställ
hemmantal wore det, som gäld
wid hvarje tunna till grund, och att
alla hemmanen i Byn i mehr
nämnde skulle nyo taxt och lös; dock lem
nade Inspectoren Schultz på hemmans
Marskalken och Riddaren von Pla
tens vägnar hemmet Cro-de Kongl
Majts i underdånighet besvärs
anförd, hwilken i underdån blifwit
tillåten, samt Konungen i Ma
jestät underdånigst anhållet, det Hfl dat
fastställd den 21 Januarii sistl-nämnde
hemmen hafwa Jordägarne
underdånigst anhållet Cro-nåd

hemvanden deremot, att de
förordnade kongl Majts:t Nåde
den gifna Hfl dat, i anledning
hvaraf denna Cro-nåd-remon
gen blifwit lagligen utbyst att känd
göras, att nämnde dagen samta
nyss och följande; hvarföre samta
lige Kalagrannar, både sjelfwa, både sådane
som Ombud sig infunnit, jämte Cro
nes och Consistorii Fullmägtigemän, samt
dessutom Rusmästaren Måns Per
son i Wallberga och Andere Landsmän i Ingelstorp,
som kommen att med Cro-nåd-ningen
vidkännas gå; Likaledes följande Gods
Män upgå utgången utlmanad kallade
sig infinnit nämligen Hrr Kaptenen
Dahlberg, Hrr Kaptenen Nyman och Hr Fjät
lman Anders Ingvardsson i Glemminge.

Sedd dessa nu förekommande passerade
upläsa det, som förr wid Cro-nåd-ningen
blifwit tillgjord, jämte kongl Majts Nå
dige Bref, om Lösningsgrunderne i
Allmänningarne; hvarefter de nu
närwarande fått tillfälle att yttra sig
huruvida det, som för
bjudet sedan sistl-nämnde Cro-nåd-ningen
blifwit wäsentligen öfwerträdt
samt hvilka skadeståndsförbindelser
hvilkas som af Jordägarne gjorda
underdånigst anhållet
hvilka lagliga wittnen dess

Hwarwandan deremot, att de
förordnade kongl Majts:t Nåde
den gifna Hfl dat, i anledning
hvaraf denna Cro-nåd-ningen
gen blifwit lagligen utbyst att känd
göras, att nämnde dagen samta
nyss och följande; hvarföre samta
lige Kalagrannar, både sjelfwa, både sådane
som Ombud sig infunnit, jämte Cro
nes och Consistorii Fullmägtigemän, samt
dessutom Rusmästaren Måns Per
son i Wallberga och Andere Landsmän i Ingelstorp,
som kommen att med Cro-nåd-ningen
vidkännas gå; Likaledes följande Gods
Män upgå utgången utlmanad kallade
sig infinnit nämligen Hrr Kaptenen
Dahlberg, Hrr Kaptenen Nyman och Hr Fjät
lman Anders Ingvardsson i Glemminge.

Sedd dessa nu förekommande passerade
upläsa det, som förr wid Cro-nåd-ningen
blifwit tillgjord, jämte kongl Majts Nå
dige Bref, om Lösningsgrunderne i
Allmänningarne; hvarefter de nu
närwarande fått tillfälle att yttra sig
huruvida det, som för
bjudet sedan sistl-nämnde Cro-nåd-ningen
blifwit wäsentligen öfwerträdt
samt hvilka skadeståndsförbindelser
hvilkas som af Jordägarne gjorda
underdånigst anhållet
hvilka lagliga wittnen dess

Då inga klara fördenne dessa måls
rätt gjorde, utan kommen af Jordägarne
upgifwas, så skrider Cro-nåd-ningen

till det hemsuchningsskattläggningen, som nu gäller;
denne

§. 6

Börjar i gården med denne mantalläggning och de 3:ne hemmantalen Landsgods, hvilken allra först är nämnd, att ingestå gård mot Ingelstad Rågång i Norra Vång och innehåller hela 8 gånger mer den hemmantalen Rågången mindre adlingsbonden jordar, samt tagen Gård i samma och Byrätten kommen ofvan fått belägen till Kennestads Rågång, kommen det nuvarande och innehåller Kennes och Hammenhög kyrkoherdar att läggas.

Tostarps Landsgods får i Östra Vång Öde och Landsvägen mot Kennes Rågång och tagen jordar hela fjellmarken på längst den sjö belägen, samt nära [illegible], Öde den att det mesta i den mindre adlingsbonden jordar hemmantal kommer och nästan av andra Tegen.

Bollerups Landsgods tagen närmast i öster på Västra och Östra Vång, sedan den mot både den fulla adlingsbonden jordar och mindre fångsbonden att fullt sammanlagas.

Hemmantalen förutagen den öfriga Byan, som följer i 2:ne delar genom den hemmantalen Landsvägen då den nu norra sidan behagar först upptagas; hvarvid den Svarsenkommalen kommer, att N:r 22, 23 N:r 23, samt Mantalsnr. N:r 24, Godbyggde på nu Samt

blifven hemmantalsgrunder, räknta Gårdstagen N:r 27, emellan hvilken båda, så Gränsen nydragas på nu Landsvägen till Ingelstad Landsgård, så först nämnde hemmantal får i Västra och den sednare i östra om linien för adlingsbonden jord.

Kronomark i Västra mellan N:r 22 får den N:r 19 för adlingsbonden jord, som kommen att flyttas, samt får ett Gårdstorp mot Kennes Rågång N:r 20.

God Gårdstagen sednare kommen ofvan nedan Backarna ligga, emellan Landsvägen och Ingelstad 2:ne allra öfver N:r 22, tvungna den öfriga adlingsbonden Byan norra om vägen att flytta, då Ingelstad vägen att flytta blir den gamla ofvan N:r 17. Och därför bestädes, att Hemmantalsskrifningen Bostället N:r 21, 24, 27 tagen mellan Gårdstagen sednare, Ingelstads Landsgård och mellan Kennestad och Wallby Rågång till den nya fastighetsen flyttades; den fulla adlingsbonden jord, hvarigenom N:r 21 och 24 kommen att flytta.

Öde på ena vägen blifven hemmantalsgrunder N:r 17 Klockarebolstad, N:r 18 Kronofastetagen, som Gård för samma adlingsbonden jord i östra Vång, sedan N:r 28 med den hemman på Lilla Lagenbyn, samt Byatorpet N:r 8 på denne sista; Man sedan på nästan samma emellan N:r 5 och 6, hvilken på den som skall nya flyttningen dock förenad den 4 och 5 flyttad mot det N:r 6 i samma genom 66 ap. 4 a. p. Rikmantalsskatten för nämnde flyttningar [illegible]

Den flyttade mellan N:r 2 och 4, som icke kommen förenad med hvilken af den

som skall göra utflyttningen, sedan in-
kr man sedan kunnat kan få be-
gran d. 1st Oct
gran d. de tjuf som både gods byg-
naden, så at de tjuka Grändkunnan
Jafsen anmälande rätt; Man N:o 4 han
den fått, at den han man Carl d.
planteringe; Hwarefter hanan Gods
Man förklarar, at N:o 4 bod hwarfter
blifwande N:o 2 & lagd emot N:o 4 och
hanad Gefle inga Wistående i öster Vång,
samt mellan Wallby Ängning och väg; Mål
mast intill N:o 2 läggs sedan N:o 5 som
i alla delar får bada sin utlängsbran
jord och mindre fangstbran d. Ola
Gregersta med lika villkor som lagt N:o 5
den Gulfdalen af N:o 2 som utflyttan
de och sedan sedan får Bolerups Gamb
by till Granne.

Wordby Kyrkogård läggas vid Klastorps
Ängning och Bladningsåkra samt utmed
Klostorps vägen.

Den mindre allmänningen sedan
som är fod någon Grannen ikke lä-
gat med kan ut taka i nedanstående Wa-
dokon under Kronoutbanning Gefwan
den ut bafängen; Och Hwarefter granen
tillförsäkrade Gränderna, fyllnader och
bastar i den öfriga jorden kommun
at tillhöra
de Myncrade

Protokollen Carlow N:o 10, som Jostorps
Kyrkoherde Lillgren, kommun at gå sina
gamla ställen granskliften; Eriksson
Wagnen upptar upskiftarne lagd till bo-
ningslighet vid nyttjanderätt, kommun

nat af Landtmäterian anläggas.

Protokollen afgöras emellan Hanan
Gods Man, somande den 26 Utflyttnings
Gille, som kongs Majt i Nåder anflagit
för utflyttningen i Hanaby Socken
nen, at de tillstyrkan den till Enas 6 Gårds
för all jord, som den utflyttande bokom
man, Gulfet alla Grannarne jord nä bo
lagen allmänningen, anstjärt den med
man och minder besvärd kan ägbrud
kas till Wägalbanke.

Dem ningen af de med vanande
har något widare att anmärka
för upsättas Hanärad Protocollet.

Så och dag som ofvan
skrifwes
Enbetas Wägnen
Dagsell,

Som Gods Mäns underskrifwer

C. Fr. Hymann.

Nader Fogdens Kall

Förrättande Landtmäterie uskännas af Gs
Jordägare

Magnus Ehrenström

Anders Samuelsis Mewelius

Anders A N S. Nilsson
Peter P. N. S. Nilsson
Mattis M. N. S. Nilsson
Peter P. P. S. Persson
Hendric H A S. Andersson

Bengt B. O. S. Gunnarsson
Ola O. B. S. Bergtsson
Hakan H I. S. Jonsson
Jöns I. L. S. Larsson
Anders A. N. S. Nilsson
Sven S. I. S. Jönsson

Westin

A. Hvalingh Gadumsmen

And. Schwartz
Consistorii fullmäglig

Hans Pehrsson Anders Larsson
Nämdemän.

År 1807 den 26te Augusti sammanträde åter igen Hammenhög Bys Jordägare, med Allmänna Omvänden i närvaro af de förut vid Körrättningen nyttjade Nämdemännen, samt följande Gode Män, Herr Prosten Nyman, Herr Prosten Dahlberg och Rusthållaren Anders Ingvardsson i Gleminge.

Enligt Protocollet för den 31sta i förleden månad har Enskiftes delningen blifvit å Chartan värkställd, på jorden utstaked och med Skiljostenar försedd, hvilket Herrar Gode Män förevises. Och at de grunder som då blifvit stadgade äro ingttagne det vits ordas derigenom, at i dessa Herrars åsyn, delningslinierne nu med svart å Chartan updrages, hvilka hittintills med Blyerts teknade varit.

Vidare beslöta delägarne, at Enskiftes Lotterne tages i bruk så snart detta årets skjördetid lupit till ände, likasom at skiljesgärdesgårdarne Enskiften emellanskola inom sex års tid uprättade vara.

Uppå Körrättningshafvandens

fråga om någon af det ~~[illegible]~~ arne-
finner sig ~~[illegible]~~ missnöjd med skiftet till den grad
at han häröfver ärnar hos ko-
nungens Befallningshafvan-
de föra klagan och på hvad skjäl
detta är grundat, lämnas
det svar, at alla finna sig här
med nöjde, utom N:o 5 som nu
klagar, at han för sine bättre
ägor fått Sufvor och Sten, samt
oskattlagde Allmänningar, och
fordrar at herrar Gode Män
bör det ytterligare bese; Men han
kan icke förmås at yttra hurv-
vida har vill besvära sig mot Kör-
rättningen eller icke; hvaremot
den öfrige delen af Byen förklarar
at han utan skjäl är oförnögd,
hvarpå således icke något afse-
ende kan göras. Och önska de en-
dast at Kastställelse å denna
Körrättning snart måtte är-
hållas och redighet samt säkerhet
vinnas; hvarefter Mathias Nilo-
son å N:o 5 låter öfvertyga sig, at honom
ingen orätt skjedt, och således in-
stämmer han med de öfrige
om Körrättningens bestånd,

den de begära, at Körrättnings
hafvanden ~~snart~~ ofördröjeligen
till Kastställelse befordrar.
Är och dag förskrifne
På Embetes Vägnar
Segrell,
Såsom Gode Män underskrifva
M. B. Dahlberg C. Fr. Nymann
Anders Jungmanson

Med förestående Enskiftes-Körrättning, för-
klare vij oss Jou-Ägare nöjde; Och anhålla,
at den utom vårt vidare förande, måt-
te fastställd varda – ut supra

E. Wetterzona G. Hoisz Anders Ramelius
Magnus Ehrnström Newenius F. C. Schultz
Bång N. B. G. S. Gunarsson Pehr P. N. S. Nilsson
Malm M. N. S. Nilsson Håkan H. S. Trulsson
Pehr P. P. S. Pehrsson Jöns I. L. S. Larsson
Hindrig H. S. Andersson Svån S. I. S. Jönsson
A. Kwalinga Mathias Nilsson
Kreis fullmängtig
Måns Pehrsson Anders Larsson

3.SCH.
CASE
I.SCH.
BIS M.
50.N.C.E.

År 1808 den 9 November instälte sig undertecknad Commissions Landtmätare, tillika med dess Lagl. tillförordnade Medgjelpare uti Hammenhögs By, för at derstädes ny planindelning till allmänt Enskifte förrätta.

Sedan Enskiftesdelningen inom denna By förledit år den 26te Augusti blifvit till slut bringad med samtelige Jordägarnes bifall, har den samma kommit till Kongl. Maytts Befallningshafvandes pröfning och fastställelse, som genom Utslag den 8 October 1807 af anförde ordsaker och underåberopande af 15de §. i Kongl. Maytts Nådiga Förordning angående Enskiften i Skåne af den 31 Martii 1803 fastställt Enskiftes Utbrytningarne för Utsockne Trällse Hemmanen under Nrs 1, 7, 11, 14, 15, 30, 32 och 35 tillsammans 3½ Mantal, tillhörande Majoren Vädborne Herr G. Gustafschöld, för Nrs 4, 18, 25 och 28 tillhopa 2½ Mantal, jämte Gatuhusen N:o 9 och 10, hvilka äges af Enke Grefvinnan och Gene-

rådinnan Högwälborna Grefv. Jacobina Sparre född de Chaufepié, för N:o 26, 29, 33 och 36 nu gående år Mantal, Grefvinnan till Hjo Marskalken och Riddaren af Kongl. Maj:ts Kongl. Svärd Friherre Anders Wälborne Herr A. O. von Platen m. m. egnar, samt för Öfverste Grefvinnan Hedwig Sparre N:o 2, ½ Jule och N:o 5 ½ Mantal, af hvilken Herr Major Gustaf Gyllenhjelm egnar Ensligt Mantal, samt Bondarne Anders Nilsson Berg, Gunnar Jonsson, Olof Bengtsson, Håkan Trulsson och Mattis Nilsson Ökatta och Bosättningsmän uti Vånga Gärde, hvarifrån 36 ½ Mantal Gärde blifvit till Hjo Kyrkostad tagne, samt tillagd, men Grefvinnan Hedwig Sparre ingenting af dessa Hemman, hvilken sätter sina nägon i sin stad, förklarade sig icke kunna emot N:o 8 uti Höjest Kongl. Maj:ts Nådiga Kommission och förordnande af den 8 Januarii 1686 Kyrkostad Tomt, Kyrkogård och Prestegård, allan tillagen och Jordnyttjandet af Hemmanen emot Hjo Kyrkostad Hemman i Kåda socken, hvilket till Vederbörlig Kontroll förvisades.

Förmyndarne uti Grefvinnan Hedwig Sparres omyndighet blifvit förelagde af Kongl. Maj:t, som med Höjest Nådigt Bifallande den 16 Januarii 1686 Januarii

i Kåda, Hedvig Sparre, att som det blifvit upplyst, att den Mark, hvilken i förstone tagen till Hjo och klagomålsamme ofvan Simon uppläggs skiftan blifvit fördelad uti nio vinnskattade Gärden, som till Inagor ej tillåtne kunna, allan i Kyrkoherdens tillvaratagande intagne, utan fast mera till en del åtskilliga blifvit till vida upptagen och efter Grund Lantmätarens Protocollet innehållen, allenast den som på vreden uppstått, att den som nyligen Hemmanen ej kunde likna tillägg hvar ifrån, Alltså som Kongl. Maj:t i Nådig Skrifvelse med det Befallningshafvanden Lantmätaren förordnat, att Kyrkoherdens Hedvig Sparres Hemman uti Hjo Kyrkostad måtte blifva tillagde och

Konstantin och målat i övrigt till
Domsolans Handläggning
öfverlämnat; Alltså har Kongl
Maijt i Nåder ändrat Sagde Be-
fallnings Hufvudande öfverkla-
gade Utslag, samt förordnat,
att genom Vederbörande
Landtmätare Tvist och Stan-
dsägning förrättas, samt
Samme Konstantin Bjärnätting
dessutan Tillgång sitt försvar
I anledning hvaraf Kongl
Maijts Befallningshafvande
vandt genom bref den 7 sist
Julii befallt Bjärnättningen
skulle ske innan sista Novem
förrättningen och Utslag
kunna gifvas, hvilken tid
kunnat tillräcklig befinnas
Följande personer har till
följe af detta nu varande, nem
Majoren Wilhelm Hans G. Gustafsson
vagnius Hans Ingenieuren Jonsson,
samt Hofmarskalken och Riddaren af
Kongl Maijts Nordstjerne Orden Väl
borne Herr A. C. von Platen, Herr vice
Hofmästaren Ridderskapet och Adelen
Sällskapet medan förrättningen
Sjöl. Fiska Assessoren och Generi
tullen Herr Wälborne Herr Fiscal
ne Herr Hällfs Öfverman Måns

Jönsson och Pehr Jansson från Hammen
hög, skulle förrätta Skattläggningen
under gående, hvarjemte af
Sina Ingenieuren Stevenius, Hof-
Rätts Rådet Wälborne Herr
O. G. Wetterstrand, Herr Assessor Stolpe
Herr Pennelius, Klockaren An-
ders Wahlin, samt Nämndemännen
Jon Nilsson, Bengt Gunnarsson, Håkan Jonsson
och Bengt Phalingsson; Gård N:o 5
Mattis Nilsson; Gård N:o 7 Per Nil-
son och gård N:o 6 Per Persson, Gård
N:o 12 Håkan Svallsson, Gård N:o 19
Jöns Larsson och Anders Nilsson,
samt gård N:o 21 Hindrik An-
dersson och Sven Jönsson; Varun
des som besittande Ombud Gård
vid nämnde enligt Gård
undvarande den 19 förlidne må-
nad hade kongl Befallningshafvandes
stadt uti Östra Skenvattstad; Man
kunde Ställningstagen Herr icke
komma i Afseende

Hvarom tillgången alltså
kallade Parter i Samma ordning
Valde Syne Män närvarande
och Herr Landtmätaren Hans Nyman
och Herr Fältskären Dahlberg Hvar
jem Nämndemännen Anderssons
son Ingelstorp, och Mårten Nilsson
Hannas nära vidvarande till hi
tände.

Förrättningen förrättades Onsdagen
den fjärde till klockan tolf den tredje

garnen, att Gossl n:bo arrendatorn
Hans Mag:s Nilsson i Hellan
nyttjade, Gemensamma Ängsmarken
till sängse, och Gemensamt Betet
uppe strax, att ingendera Gården
medelst till allmänt kyrkstig
för Hela Byen, Man, Fenne-
skog vid vilja de ej nyttan sig Gälf
de förklarar, att med den Delning
som en gång blifvit, vänd ställd
de allmänt mera nogda, de dar-
vid blifvit ingalunda gifven, som
skäl finner bruka och sin ränta
att allen bekommit bruka och bort
tad och gärna vinna.

Delägarne föreställa, att
Garnen kan ej väl tåla, att man
skall Gemensamma som nu vilja
Gården förskifta och Garn och Gärd
de skolm anlägga, och hvilken
sedan de begynna bekanta
till Ostanvind dagar.

När de nu åtar sammanträda
gynna det allmänt med vill-
kor, att för de skiften, som ändra
sammanlagde till Gårdens
skiften. Och efter angifven och
lämp förenläggning af vägarne
kommer, på följande sätt.

1:o Att Ingedstad, Tostorp och Bollerup
skall som nu vant de bebygdes som
skiften de sin andel dit nu till skall
blifvit.

2:o Att N:o 20 som i sydlund mot N:o 19

skiftes skifta och N:o 19 åtaga sig
att Gården Skarhyttan Gemensamt
N:o 27, 28 22 och 24, samt Sätta
sedermera, nya skogstegnader
N:o 27, hvilken vandra flyttas
sig mot Gränd Höjdingabo
ställat, hvarvid enskäl att nöjas
medan att N:o 37 kunde få gemen-
skap, Man hvarefter 31:a skiftet läggas.

Sedermera sedan en kunds
nogsam bebygdhet N:o 13 klockare
boställe, hvaraf medan skiftet Gemen
till läggas med N:o 12:a sedan Gården
skiftad, hvilket N:o kommer att flyt-
tas. Det åtagit med N:o 12:a tillkom
mer N:o 6 och dessutom skyra jämnk
nigen emellan 3 och 6, och åtar den
efter sed 3 ingå N:o 5 och 2, hvilken
delat skall mot sed att de skäl in
till Gemenskapen och nytt N:o 31:a
skiftet.

Sedermera att för Gården Skarhyttan
Ängsskog Gemensamt N:o 27 blifvan
ny Gränd, att det ingenstädes
bebygdhet fått förra lång och när
samt att den ej angifvet som be-
höfvas sed att komma in till nämn
da Gemenskap som nödvändigt
Sedermera Nu åtar sig an-
dra N:o 12 och N:o 37 och 34, hvilken
skiftande bekommer sin andel
att N:o 12 tvingas mot Brunns Ängsmar-
gen, näst Granskill mot Blästorp
kommen N:o 37 och så skift N:o 34:a
3:o Brun N:o 12 vid Granskog ändan

gen uppbörjan kommen att lida
men? Då det icke är Gillad någon
borgerlig tillgång, så
bör slutas, att den Gård-
en, mot vad bonden i Ingel-
stad är lagen i Riksgodset.

63 §§. och Bollerups hemmansdel 8 §§.
äro förenämnde hemmanen upsatte
för 1 Rd. Spannmål, Kopparmynt,
Enmark, som de äro, sätter bekommit
i den ordning de förut blivit
upräknade, hvarvid
man de förmedla den Gärdsgård
man Spann säfvan mycken för den
förnämnde Gården lika med de förr
nämnde godsen, så är tillåtet att
få fält skifte till Jämnskyldigan-
mannen, oaktadt man hvilket
de två närmaste Ombud icke
mägna uppgöra.

De öfriga nigon Jämnskyldigan
nämnde Odlings uppsittningar och
undersåtar, N:o 20 med 25 §§. Klocka
rebol lät med 15 §§. förmedla
mot 1 Enmark Ring, Skrubbegår-
den N:o 27 med 30 §§. förmedla
mot 3 Enmark Ring, N:o 3 och
N:o 6 med 15 §§. hvardera mot
svarande till Riks-gälds Stadens.

Med mått dessa två hemmans lika väl
mägnaden med N:o 12. jag icke vara
tvekan, utan will Guldens upsätt-
ning hemmen om hemmen. Ingen
kan få någon betydelig kost
fälling, dy att flyttas de Bygar

och Jämnen Mark från hem
jag icke vid.

Byarne Asesjor Stolpe närvarade
honom Grund för bägarnes och de
med de hem dela upsättade. Och
den nya mägdaren förmen jag
behöfligt med upsättningen vill-
kor.

till N:o 12.

1:o Odlings uppsittningen
att nu upstår den dag den nya
delningen fått ställas i verket,
äfven alla de kostnader som
blifvom och för de nya ändrin-
garna i Bokstaven, nödvändige upp
skattade fordringsmed.

2:o Skuldfällan betyg mannen att
Jämna delningen emellan Väst
tre åtnarbolen och nästkom-
mande Vårfru upstaka.

3:o De [illegible] kommen
som blifvit fastade och nyttjade för
klamm mannen upp N:o 2. Anders Nils
son och Bengt Gudmundsson, Bengt Ni
elsson och Håkan Svensson jämt
mannen upp N:o 5. Matts Nilsson
nu bruka ofvan de fastade bostä
ten, emot de varande, att de icke ö
ka med de nämnde Jämnskyl-
digemännen till Ingelstad,
Bollerup och Sostarp hvilka blif
ne blifvit vid sina tilldelta
Bostäder. Och i följe härom
kommen desse bostäd, att hvarje

[illegible] Wasa Allmänna Hofrätts
Sessions Protocoll, som
[illegible] Lagmannen
[illegible] Sessionen
[illegible] Sessionen
[illegible] Session

ning, uti hvilken anledning det, hvarom fråga
är ombden, att fjädrunt utan vidare
utan vederhåll uti Förmyndarens
gunst fastställelse. Hammenhög
den 11te November 1808

Andere Nilsson Matts Nilsson
Cnr N:o 2. Cnr N:o 5

Bengt Gunnarsson, Håkan Trulsson
Bengt Philipsson
Johan Wikman
G.A. Borgström A. Åberg

I grund hvaraf, och då Inlänningen
med Charter under Wederbörandes
hand förvarningen, Cnr det, att den
i rummen nämda tiden icke skall den
utan vidare utfinnas.

Med dessa förmaningar
hvarmed dan anlände, så som
mankallade Inlänningen inom
Wägen, så följande omskrifvet, tillkän-
nagifvas, tillika dan
förra Rummunkomsten, att
Håkan Trulsson utlemnat Gun-
narsnut N:o 12 och Bengt Gunnarsson
fullt sin mandal N:o 2 till sagde
Håkan Trulsson.

Hvarefter fullbordad Inlän-
ningen och Cnr den tillstädes, samt
med Philipsstamma förseglad, hvarom
den hvarige Inlänningen utvisat sig
genom kommen att tillgående.

Den 27 April 1809.

Då Rummunkomst utsatt till den
nu Förmyndningarne uppfintande,
hvar vid samtliga Inlänningar så

med hvarandra dels sinsemellan, dels och
genom Enga Ombud, utom sig in-
gelsta Handlingar förekommit, t. ex. som för
N:o 20 Gårds Räfsor Stadex med tillstädes.

De allmänna Ombuden Gun-
dy Hjärtedan Lindstedt och Hans Ja-
cob Wikman gjorde sammanma Anmärk-
ning uti hvad vederbörande, rörande de
vid Förmyndningen befintliga
de Redovisningarne Mårten Nils
Hansson Mona Persson i Wallebäck.

Då vid Förmyndningen ytterligare
kunnat Gyrde Mats Gustafsson till denne
Ingen kallade blifvit, Men ingen
af dess Gårdsegare uppenbarat, Och
som alltså tillförene af Rätten blifvit
Gyrd och vederlaggningen som kan
och bör förfaret, så kan icke Gyr-
nämningen Gyrdemannen Mårten Nils
Hansson Mona Persson i Wallebäck
fästen förevarande Gyrdsgården till
Gyrden och Egendom utan Gyrdeval
lan de förmyndningen sig vederlagda att
uppbära klandra det utförande och
tillkännagifvande.

Efter med Länsstyrelsen af General
Gouvernements Cancellie den 28 November 1806, tillfångade
om ungefär Skiljande med mera
Gyrdemännen Gyrdesmannen Hjärtedan
som Rätten Ombud för Gyrdemännen
Gyrdesmannen Mårten Nils Hansson
att utan de Rammen, som Gårds Gyrd
icke blifvit tillsammanlag
de utan att Gyrdesmännen
enstän det kan ske, så vidare det
kan stå emot de Gyrdet

och öfverenskommelser
som förut fattade äro.
Samtelige de öfrige delägare
ne och Innehafvarne inom
Byen bestrida detta, så som stri-
digt mot de aftalade beslutet
den 9 November förledit ad, för-
klara sig allmänt nöjde
med det som wärkställdt är
anhålla, at den som nu för-
ordsaker hinder i Förrätt-
ningens fastställande och vi-
dare oroar dem, må en-
samt swara för all den kost-
nad som Byen gemensamt
och hwar enskilt härigenom
tillskyndas.
Då icke något widare af nå-
gon at är at anföra, så är den-
na Förrättning härmed af-
slutad.
Å och dagar förskrifne
Ofwe Embetes Vägnar
Bergill
Följande Jordägare godkänna
detta Protocoll

E. Wetterbrona Wilh. Dog. Pleiten
Jon Nykmans
Jör Jöstenson Svalse
Anders Rameliuss
A. Hwalingh

Johan Lindstedt
Domist: Ombud
Gaukinnemen
Kons. Ombud

Anders A.N. Nilsson, Bengt B.P. Philipsson
Hakan H.S. Trulsson, Pär P.N. Nilsson, Mats M.N. Nilsson
Pär P.P. Larsson, Jöns I.L. Larsson, Anders A.N. Nilsson
Hendrik H.A.S. Andersson, Swän S.I. Jönsson
Närwarande nämdeman
Mans Pehrsson Marten Nilsson

Beskrifning

öfver

Hammenhög. Kyrko Bys

uti

Enskifte fördelade Ägor.

Hela Ägorymnden, jemte Vägar och Allmänna Platser blifvit afdragne, innehålla 2249 Tunland 3 2/10 kpb, hvilka upskattade utgöra 1209 Tunl. 16 250/1000 kpb.; Och hvarvid hvar i Nummer behommet sin andel, enligt den upprättade och godkände Kaste Förteckningen, på efterföljande sätt.

		Hemmans Antal	Qvarn	Upskattn. Innehåll		Hemmans Summa		Upskattn. Summa	
		T.	L.	T.	kpb.	T.	kpb.	T.	kpb.
A	N:o 1 2/4, N:o 7 2/8, N:o 11 2/4 N:o 14 2/8, N:o 15 3/8, N:o 30 2/4, N:o 32 2/8 och N:o 35 2/8 tillsammans 1 1/2 Hemman efter det År 1672 ådagalagde Hemmantal, men efter nu varande 3:ne Mantal, 2 Qvarnar, Fralsa, ages af Majoren Wälborne Herr Gustaf Gustafskiöld och Lyder under Ingelsta Gård, bekommer följande Ägor uti								
	Norre Wang								
	Åker.								
A	1. Hålabacks, Buskäga, kalperne och Södra delen af Skogbrotsåkrarne	30	0	4	5	27	16	346	
	2. Norra delen af Skogbrotsåkrarne	12	0	0	4	8	12	933	
	3. Hammenhögs Norra Åkrar	17	7	0	3	8	9	550	
	4 Kalaåkrarne	16	8	1	4	12	12	575	
	5. Winterstäpe och Menlöfåkrarne samt västra andelen af Kalaåkrarne	18	1	6	4	10	6	933	
	6. Tarakullsåkrarne	5	11	0	4	4	0	933	
	7. Skiden västra delen	3	25	0	4	2	1	633	
	8. Smältarebacken	6	1	2	3	3	6	550	
	9. Nötabarrsåkrarne	1	29	6	2	1	25	370	
	Transport:	111	29	6		78	1	015	

R. N:r 1. 7. 11. 14. 15. 30. 32. 35.

N:o 1 ½ delad till

telefonmeddelande från

Linnetin.

Transport

A
10. Kvarttmanningsåkrarne
11. Bredabönen och Tyllesterne ängarne åkrarne
12. Soridarne och Stensåkrarne
13. Ingelstavägsåkrarne
14. Kampåkrarne
15. af Lönnåkrarne
Äng
16. Bredebälle
17. af Lönängarne
18. Ibidem, samre
19. af Kapellängarne
20. Ibidem af Backe
21. af Stenängarne
22. af Lillängarne, Stenängarne, Jo. riksbadarne med flere
23. Smältarekärret 12.
24. Ibidem
25. Smältaresidden
26. Ibidem
27. Nötebärr och Wintergage. ängarne
Torsjorden, bibehållen efter gammal kassel utgör

Summa

B
Hammenhögs kyrkojord bekommer
På Lönnåkern

C
Hannas Kyrkojord bekommer, Norre Vång
Åker
1. På Stensåkrarne
Ängen
2. På Lillängarne
3. På Stenängarne

Summa

D
N:o 20 Ekeboknc Trälleo 1/8 Hemman, efter det Ar 1672 åsatte Hemmantal, men efter det nu varande 5/8 Hemman, ägeo af Rekesorn Hög adle Herr Gilleis Stolpe, bekommer följande Ägor:

Åker
1. Norre Vång af Stensåkrarne
2. Västre Vång, längangen tyckem flere
3. af Ängarsgårdsåkrarne
Äng
4. Norre Vång af Stenängarne
5. af Södra Lillendersteden
6. I västre vång af norra Långängarne
7. Norra Ängen
8. Ekebängen
Summa.
Torsjord, som bibehålles efter gamla kassel
dar: Norre Vång på Kampåkern
am på Lönnängarne
ap på Kapellängarne
och för på Tullmanningo Torsjorden Sässet, efter Hemmantalet och Uplåtelsen
E
N:o 19 Kronoskatte Kvast Hemman, efter 1672 års åsatte Hemmantal 5/8 och efter förmedlingen 5/8 Mantal, ägeo af Pär Larsson och Anders Nils Jons, bekommer följande Ägor:
Åker
1. I Norre Vång af Stensåkrarne
2. af Ekebuhs åkrarne, västra andan
3. Ibidem af
4. I västre Vång af Tofterne
5. af Stensåkrarne
6. östra andan af Långåkrarne
7. västra andan af Dito
8. Norra Långångsstycket
9. Dito, vid vägen
10. af Ängarnasåkrarne
Äng
11. Norre Vång af Stenängarne
12. Ibidem
13. af Kapplelängarne
14. mot Tofterne
15. I Stybbe Ängsomhörning Sässet
16. Angående Åkrarne
17. af Norra Långängarne

Summa.

E. Torsjord, som efter förra bistånden blifvit delad:

ap: I Norre Fång på kappeländ. gerne — 2.1 4 " 1.600

På Allmänningen Torsjorden Säfvet: Norre och Södre Fång efter Uppskattningen och Remmantalet — " " " 2.642 " " " 4.242

F. Hammarshögs Gästg. varegård N:o 22 ½ N:o 23 Öde, hälften af N:o 24 Gathus, tillsammans 7/16 Krono Skatte Remman efter 1672 års åsatte Remmantal, men efter det nu varande 5/8 Mantal, ägor af Hof-Rätte-Rådet och Baradeshöfdingen Wälborne Herr Carl Georg Wetterstrona, bekommer följande Ägor:

F. N:o 22 ½ N:o 23 och Gathuset N:o 24 sammanbyggde Tomt, med Trädgård och enhägn — 1.25 6 1 25.000 1.25 1.25.000

Åker

1. uti Norre Fång, af Torfverna N:o 25 och 26 Stenlera och Lager — 5 2.1 6 5 2.100
2. af Ekebuskabråarne — 9 9.2 5 7 23.500
3. af Granskullabråarne — 1 14 4 " 20.667
4. af Ekebuskabråarne — 10 10.2 5 9 27.611
5. Ibidem — 2 3.1 5 2 5.167
6. Ibidem — " 7 4.2 " 2.250
7. I västre Fång af Torfverna N:o 23:9: och 26: Stenler och Lager — 9 11.6 6 9 11.600 39 7.2 35 23.925

Äng

8. Uti västre Fång vid Säfvet — " 3.7 5 " 2.071
9. På Gatan vid Långebille — 2 20.0 6 2 22.000
10. På Gatan mot Trädgården — " 10.6 2 " 3.533
11. I norre Fång mot Torfverna — 10 3.5 6 10 3.500
12. Norr om Ekebuskabråarne — 5 2.6.7 3 2 19.458
13. af kappeländ. — 11 10.0 4 7 27.333
14. Ibidem, sämre — " 4.0 1 " 0.667 31 14.7 93 27.707
15. Ibidem — " 2.6.7 1 " 2.333

Summa 72 25.1 61 8.632

Torsjord bistånden efter gamalt hafd:

ap: N:o 22 på Ängarne — " 2.5 4 " 1.667
ap: N:o 23 på kappeländ. — " 2.5 4 " 1.667
På de delarne tillsammans af Torsjorden Säfvet — " " " " 3.667 " 6.002

N:o 21 Gathus, Krono Skattes Hälfte Gästgifvaren Åströms — R. N:r 2 ½ 1

G. Kapplanen och Hagan innehafver — " 3.2 6 " 3.700

H. N:o 37 Prästegården ½ Remman, efter Kommissionen af Styrbiörn Tåre vördige och Höglärde Magister Herr Anders Rameelius som Beställe, bekommer följande Ägor: Husetomten Trädgårdarne och en hage, tillsammans — R. N:r 2 ½ 1 " 2.2 6 " 29.000 " 29. " 29.000

Åker

H. 1. uti Norre Fång, af Torfverna, med Kapplanen och Skepparen på Venna sidan vagen — 17.21.6 17 21.750
2. Backen derstädes — 2 3.1.6 3 2 15.667
3. Dambytchet — " 2.5.2 3 " 12.850
4. af Granhalla backarne — 11 2.1.4 7 12.842
5. af Linnäkrarne — 6 10.6 5 5 8.833
6. Östra Allmänningsåkern — 6 2.5.2 4 5 4.025
7. af Kittelbäck och Pelekogåkrarne jemt kulperne — 20 2.8.4 5 19 4.700
8. Uti Östre Fång af Gråhärrebacken — " 0.5 3 " 12.891
9. af södra allmänningsåkern — 1 2.1 3 " 17.000
10. af Fladerna — 2 12.4 2 1 25.000 70 2.4 59 26.599

Äng

11. af gamla Gatan, norr om landsvägen — 1 12.3 2 " 14.367
12. Norre Fång, mot Torfverna och vägarne — 19 3.2 6 19 17.000
13. af Stenhegsbärren — 9 16.5 3 4 24.250
14. af Kapplanen och kappeländ. — 7 20.5 4 5 9.667
15. af Brädskilde — " 2.8 3 " 13.333
16. Pestkogsbärren — " 21.5 3 " 10.750
17. uti Östre Fång af Baggängarne — 2 2.1 2 1 17.500 41 22.2 32 22.667

Summa 112 27.6 93 9.667

Torsjord, som efter gamalt bistånden:

ap: Norre Fång på Skeppsåkern — 1 22.3 5 " 2.100
ap: På kappeländ. — " 2.0 4 " 1.333
ap: på kappeländ. — " 3.7 4 " 2.467
Ibidem — " 8.0 4 " 5.333
På Allmänningsjorden Säfvet efter Taxering och Remmantal — " " " " 6.933 " " " 18.178

I. N:31. Häradshof. R. N:r 31

Denge Boställe, krono 5/8 Mantal efter 1672 års jämte Hemmantal, men efter förmedlingen i inbe-hafves af Hof Rätts Rådet och Häradshöfdingen Wälborne Herr Erich Georg Wattenarona, bebonnen följande ägor.

Åker

1.	Öfre Norre Fäng af Kölleberg och Balcheg Ängarne, jemte backarne	27.	17.	52.	25.	20.58.					
2.	Trynemads åkrarne	4.	6.	4.	3.	0.267.					
3.	Södre vång, Långebrotts åkrarne	30.	12.	3.	15.	9.100.					
4.	Byggåkrarne	1.	24.	4.	1.	5.600.					
5.	Ibidem	18.	26.	5.	15.	21.667.					
6.	af Gråharra åkrarne	7.	22.	3/4	4.	15.850.					
7.	af Öfre Allmänningsåkrarne	11.	24.	3.	5.	28.150.					
8.	af Söderne	"	26.	2.	"	19.600.					
9.	af Trynemads vångs åkrar	"	25.	3/4	"	14.875.	94.	11.	3.	91.	29.217.

Äng

10.	Öfre Norre Fäng	10.	22.	6.	10.	22.000.					
11.	Södre Fäng, Långebrötebon	6.	29.	2.	2.	24.700.					
12.	Ibidem vid vägen och Pägång	4.	24.	3.	2.	0.150.					
13.	Svännahärr	1.	6.	2.	"	16.200.					
14.	af Baggängarne	3.	5.	2.	2.	12.350.					
15.	Gråharr	1.	22.	2.	"	23.125.					
16.	Söder om vägen af Bollebills ängarne	1.	25.	5.	1.	16.167.					
17.	af Bollebills dragit	1.	3.	2.	"	11.667.	30.	12.	2.	20.	20.775.
					Summa.		134.	23.	5.	92.	27.192.

Torfjord, som efter gamalt behålles.

	på Kapellängarne	"	13.	4.	"	8.666.					
	på Allmänningen Torfjorden Säfvet efter upbåtning och Hemmantal	"	"	"	"	4.955.	"	"	"	"	13.641.

K. N:2. Skatte Trälltorp R. N:r 91

3/8 Hemman, efter 1672 års jämte Hemmantal, sedermera blifvit till 5/8, ägas till Trälltorp af Herr Majoren Gustafsköld och till besitt-

nings Rätten af Rusdars Nils Jonsson, Bengt Gunnarsson, Olof Bengtsson och Rusdars Torvald Jonsson, bekommas följande ägor.

Åker

K. 1.	af Ekers Pålåkrarne	1.	6.	4.	"	25.000.					
2.	af Tommarps Hafstyckåkrar	3.	12.	3/4	2.	3.200.					
3.	af Tvarrecksåkrarne	7.	20.	2/4	3.	6.000.					
4.	3:ne åkrar mot Wallby Pägång	2.	16.	2/4	1.	1.708.					
5.	Wallby Norrebråd och Törnändar	5.	21.	3.	2.	21.850.					
6.	af Törnåkrarne	2.	15.	4/4	1.	27.850.					
7.	af Gall och Bollebills åkrarne	2.	27.	5/4	2.	19.417.	96.	3.	14.	98.	9.358.

Äng

8.	af Bollebills ängarne	18.	26.	5.	15.	9.667.					
9.	Ibidem	20.	12.	2.	6.	25.667.	39.	3.	2.	99.	13.034.
					Summa.		65.	13.	2.	37.	0.392.

Torfjord efter gamalt hållet.

	På Kapellängarne	"	16.	4.	"	10.667.					
	Ibidem	"	15.	4.	"	10.333.					
	På Allmänningen Säfvet efter Taxering och Hemmantal	"	"	"	"	2.333.	"	"	"	33.	3.333.

L. N:3. Skatte Trälltorp R. N:r 31

Hemman efter 1672 års jämte Hemmantal, men efter nu varande 2/3 delar, ägas till Trälltorp af Herr Majoren Gustafsköld, och till Skatte och Besittningo rätten af Per Nilsson, arhåller uti Enke säte följande ägor

L.	Hemmanen med 2:ne Pägor	"	8.	2.	6.	"	8.500.	"	8.	2.	8.500.

Åker

1.	Östre Fäng af Platserne med Tomter och hägor	2.	20.	2.	6.	2.	20.200.				
2.	af Gall och Bollebills åkrarne	27.	24.	1.	5/8	25.	14.167.				
3.	af Ekerpåbåkrarne	"	3/4	2.	4.	"	20.300.	31.	11.	3.	98. 23.267.
4.	Ibidem	"									

Äng

4.	Baggängsbrobek vid vägen	"	17.	4.	2.	"	3.525.				
5.	af Bollebills ängarne	"	20.	2.	3.	"	6.687.				
6.	Backängen	2.	27.	1.	5.	2.	11.915.				
7.	af Gåsan, söder om Landvägen	"	7.	5.	2.	"	2.500.				
8.	af Gallebacken	"	11.	5.	3.	"	5.750.	3.	20.	2.	2. 25.358.
					Summa.			35.	8.	3.	1. 24.925.

Torfjord enligt gamalt hållet.

	På kapellängarne	"	2.	4.	"	2.267.					
	uti Allmänningen Säfvet efter upbåtning och Hemmantal	"	"	"	"	1.721.	"	"	"	3.	3.988.

M – N:6 Krono Skatte Hästhemman, s. Mantal efter det år 1672 åsatte Hemmantal, men efter det nu varande 3/4 ager af Per Persson och bebommer i Enaby.

91

R. N:r 6'

Tomtplanen med omhägn								
	"	102	6	10.000	"	10	"	10.000
Åker								
1. Öfre Östre Fång, Krono och Pålatterne, med Somiter och hägn	15	99	6	15	29.700			
2. af Gattåkrarne	3	2	5/8	2	26.108			
3. Backåkrar och Sillebråte åkrar	15	4	5	12	19.417			
4. Ibidem	"	8	0	4	" 5.333			
5. Krokabärs åkrar	2	35	5/8	2	17.950			
6. af Ibidem och Bjärs åkrarne	"	25	5	"	19.125	37	21	34 21. 6 2/3
Äng								
7. Västre Fång af Sädesängarne	"	148	5	"	9.875			
8. af Gatemarken	"	17	15	"	1.225			
9. Ditto	"	15	8	"	5.200			
10. af Gattåkrarne	1	133	3	"	20.650			
11. Backåkrarne	"	21	5	"	14.333	3	22	1 21. 241
				Summa		41	12	36 30.874
Torsjorden, 6 behållen efter gamla hägden och är åm. På Lönnängarne	"	5	0	4	" 3.333			
ap. På Kappeängarne	"	14	0	4	" 9.333			
Uti Allmänningen, Mesfot efter Hemmantalet	"	"	"	"	2.643	"	"	" 15.308

N – N:8 Gathus, Krono ägo af Måns Mårtenssons och innehåller 4/5 Hudatorp och (alla tappa)

R. N:r 8'

	"	7	0	6	" 7.000			

O – N:38 Gathus under Hammenhögs Kyrkoherde bebommer följande jord.

38'

R. N:r 98'

Huvudtomten innehåller	"	3	6	6	3.600			
1. af Gathägarne	"	22	6	"	2.200			
2. af Galmarken	"	24	0	1/2	" 6.100			
3. Ibidem	2	28	2	9	" 20.733			
4. af Platterne i Östre vång	"	25	6	"	2.500			
				Summa		3	28	9 – 1.13333

P – N:13 Krono 2/4 Hemman, oförändrat,

R. N:r 13'

Klockarebohl, innehafves af Klockaren Andrés Hustru, bebommer följande Ägor.

92

P – Egor Åkerlen med hägn	"	11	6	6	" 11.600	"	11	" 11.600
Åker								
1. Uti Västre Fång, af Torfterne med Gärdsgårdar och hägn	12	11	6	12	11.600			
2. af Hesagaråkrarne	2	90	5/8	2	2.917			
3. af Fladerne, Bjärs och Klämmingsåkrarne	9	20	7	4 1/2	7 15.225			
4. Östre Fång af Broåtorfterne	1	6	6	1	6.000	25	25	23 3.742
Äng								
5. Uti Västre Fång af Sädesängarne	1	21	5	1	20.583			
6. Uti Östre Fång	"	45	5	"	3.750			
7. På Gatemarken	1	58	12	"	11.950			
8. af Gatehägarne	"	44	6	"	4.400	3	22	2 3.683
				Summa		29	28	25 23.225
Torsjorden har detta Hemman endast på Allmänningen								
Lyfot efter Hemmantalet	"	"	"	"	"	"	"	1.982

Q – N:16 Gathus, krono hvarå Sven Jonsson af Stranna har uppgjort och bebor dl. Prosor som Strömedig och Backaplatsen innehåller

R. N:r 16'

	"	18	6	"	1.800			

R – N:17 Gatehus, krono ägo af Olof Persson och innehåller platsen

R. N:r 17'

	"	2	7	6	" 2.700			

S – N:4 3/8, 18 5/8, N:25 2/4, N:28 2/4, N:9 åtten Hemmantal, N:10 Gatehus, tillsammans 2 5/8 Hemman efter 1672 års åsatte Hemmantal, men efter nu varande 3 3/4 Mantal. Uti socknen Trälleåg ägo af Generalmanen Hogguldborna Grefvinnan Fru Jacobina Sparre, född de Geer, på Torpa, erhåller följande Ägor.

R. N:r 4' 9' 10' 18' 25' 28'

7 18

S. 93

Åker

1.	Uti Kiästa Hemmanets Åkergärde	2.	[illegible]	[illegible]	7.	[illegible]			
2.	Dito på västra Ändorne	6.	[illegible]	5.	5.	[illegible]			
3.	Kåfvastenga åkarne	17.	[illegible]	[illegible]	13.	[illegible]			
4.	Långangs Fyrken	10.	[illegible]	[illegible]	4.	[illegible]			
5.	Å- och Sackabroten	31.	[illegible]	2.	10.	[illegible]			
6.	Infångs åkarne	14.	[illegible]	[illegible]	6.	[illegible]			
7.	Dråbåkarne	14.	[illegible]	3.	7.	[illegible]			
8.	Ystad vångs och Grutåkarne	10.	[illegible]	4.	7.	[illegible]			
9.	Tofthofsta Ägorne	2.	[illegible]	2.	"	[illegible]			
10.	Ystad vångs Östra åkrar, Fäderne Hägnar och Klammongo åkrarne	26.	[illegible]	[illegible]	20.	[illegible]			
11.	Ängrasåkarne	11.	[illegible]	4.	7.	[illegible]			
12.	Trumvångsåkarne	1.	[illegible]	3.	"	[illegible]			
13.	Tranåkrarne	9.	[illegible]	4.	6.	[illegible]			
14.	Dito	"	[illegible]	3.	"	[illegible]			
15.	Ängrasåkarne	1.	[illegible]	[illegible]	"	[illegible]			
16.	Iglabärrsåkarne	"	[illegible]	3.	"	[illegible]			
17.	Sydvästra Tranåkrarne och Lodåkrarne	18.	[illegible]	4.	12.	[illegible]			
18.	Södra Ängrasarne, Ekgla-ugga, Sodne Ekglerne och Åkglerne	47.	[illegible]	[illegible]	19.	[illegible]			
19.	Gärdåkarne	24.	[illegible]	2.	8.	[illegible]	959.	[illegible]	139. [illegible]

Äng

20.	Enghålu Åkrarne	"	[illegible]	3.	"	[illegible]			
21.	af Fäddängarne	"	[illegible]	5.	"	[illegible]			
	en gammal Ängsbestämd	"	[illegible]	[illegible]	"	[illegible]			
22.	af Dipabärd	6.	[illegible]	[illegible]	4.	[illegible]			
23.	af Skatbergne	"	[illegible]	4.	"	[illegible]			
24.	Dryghbleking	9.	[illegible]	[illegible]	4.	[illegible]			
25.	Ösamsängarne	18.	[illegible]	5.	15.	[illegible]			
26.	Dito västra ändan	2.	[illegible]	3.	1.	[illegible]			
27.	Maglerne och Ängarne	20.	[illegible]	3.	13.	[illegible]			
28.	Infångarne	5.	[illegible]	2.	1.	[illegible]			
29.	Läder Ölerne	11.	[illegible]	2.	3.	[illegible]			
30.	Långängarne	21.	[illegible]	3.	10.	[illegible]			
31.	Djuran och ännelöve äng	24.	[illegible]	2.	31.	[illegible]	204.	[illegible] 89.	26.158
32.	af Allmänningarne	7.	[illegible]	1.	1.	[illegible]			

Summa 466 [illegible] 289 [illegible]

Torfjorden, som bibehålles af ett gammalt kaffeland är anno 98: på Kiästa åkrars Söderdrom
på Kappfärdsängarne
Ibidem
ao. 98: 9: på Kappfärdsängarne
ao. 98: 18: på Kappfärdsängarne
ao. 98: 25: på Lönnängarne
Uti Allmänningsjorden Skiftet tagen torfjorden efter Hemmantal, som bör Upbättningen

	[illegible]	[illegible]	[illegible]	[illegible]	[illegible]	[illegible]			

		Transport.								
II	ap. på Kapplebangarne									
	Skiftet									
	an N:o 36 på Lönmangarne									
	På Allmänningen Sjelfvet tages Torf efter Hemmantalet som									
	gör i uphandling									
V.	N:o 3. Skatte Trädet	R.N:r 51								
	Mantal efter 1672 års Jord									
	regäng, men efter nu varande									
	Hemmantal 1 1/2 lagen tillhörande									
	vederlagen af Herr Majoren									
	Gustaf Sköld och till Besitt									
	ningsrätten af Mathis Nils									
	Son, har anträffat följande									
	lagor i Enoksfäte									
	Åker									
1.	Öfver vången af Gallåkrarne	8.	5	0	5	3	7.	15.250		
2.	af Tornåkrarne	9.	20	2	4	5	7.	7.150		
3.	Tjurolaåkern	2.	1	6	2			3.933		
4.	Wallby Stenbrö och Tornåker	2.	1.	0	3		1.	2.500		
5.	af Wallby och Tjurolaåkrarne	14.	3	0	2	1/2	6.	0.083	37.	6.7
	Äng									
6.	af Wallby Ängen	18.	2	0	2.		2.	22.000		
7.	af Tjurola Allmänningen	10.	5	0	1.		1.	23.833		
8.	af Dito väster om vägen	2.	1.	6	1/2			16.000		
9.	af Gallåbersändarne	1.	6	0	4	1/2		27.777	29.	1.5
	Summa.								66.	2.1.8
	Torfjorden, som dittills Hem									
	mans efter Jorda hafden blifvit									
	hållen på									
ap.	på Kapplebangen			5	0	1.		3.333		
	uti Allmänningsjorden Sjelfvet									
	efter Hemmantalet							1.922		
W.	Hallsa. N:o 23 Skatte	R.N:r 23								
	Fjälls 1/16 Hemman efter									
	1672 års Jordebok, men									
	efter nu varande Hemmantal									
	1/2 lagen tillhörande Skattevederlagen									
	af Herr Majoren Gustaf									
	Sköld, samt till Besitt									
	ningsrätten af Anders									
	Anderssons och Jöns Jöns									
	Söner, tillkommer följande									
	lagor i Enoksfäte									
	Åker									
1.	af Sillbro Tråkrarne	7.	20	6	4.		5.	3.000		
2.	af Backabärsåkrarne	1.	2	0	5.			28.333		
3.	af Gallåkrarne	7.	1	0	5	1/2	6.	25.250	16.	3.8
	Transport.								16.	3.8

		Transport.							16.	3.8
	Äng									
W.	4. af Backabjärd		8	7	4.		5.	3.800		
	5. af Sillbro Tråkrarne och Gall									
	åbersändarne	5.	21	5	4	1/2	5.	1.125		
	6. af Tjurolan väster om vägen	11.	15	0	1	1/2	2.	27.750		
	7. Dito öster om vägen	18.	23	7	1.		3.	3.950	36.	2.9
	Summa.								52.	8.2
	Torfjorden, som Sillbro									
	tråkrar efter gamla hafden är									
	an på Lönmangarde			1	0	4.		0.667		
	Uti Allmänningsjorden Sjelf									
	vet efter Hemmantalet och									
	Taxering							1.486		
X.	N:o 34. Ytterö	R.N:r 341								
	Häradshöfdinge									
	Bostället, 2/16 Hemman,									
	efter 1672 års jordebok Hem									
	mantal, men efter nu varande									
	Hemmantal, innehafves af									
	Herr Hofrätts Rådet									
	Wallerodona, tillkommer									
	uti Enoksfäte följande lagor									
	Åker									
1.	af Sillbro Tråkrarne	4.	18	4.	2.		25.333			
2.	af Backadalaåkrarne	2.	5	3	1.		6.125			
3.	af Stengrafsåkrarne		12	2	4	1/2		9.150		
4.	Skidan		24	6	1.			9.100		
5.	Stengrafsåkran	3.	24	2	1.			8.067		
6.	af Bladängsåkrarne	6.	3	0	2	1/2	2.	17.250	17.	7.1
	Äng									
7.	af Stengrafsängen	6.	15	1	4	1/2		27.225		
8.	af Tjurolaängen väster om vägen	4.	3	8	1	1/2		9.350		
9.	Trostendsängen	13.	27	1	2	1/2	5.	24.625		
10.	af Backängarne	17.	6	5	2.		5.	26.833		
11.	af Stengrafsängarne	38.	13	3	1.		4.	23.650		
12.	Grafverne	8.	3	0	3		4.	1.500		
13.	Dito	33.	31	1	2.		11.	10.767		
14.	af Tjurolan öster om vägen	13.	24	6	1.		2.	9.350	136.	6.6
	Summa.								143.	1.1
	Torfjord, som efter gamalt									
	bruk									
	an på Lönmangarne			5	3	4.		3.533		
	ap. på Kapplebangarne			3	0	4.		2.000		
	På Allmänningen Torfjorden									
	Sjelfvet efter Uphandlingen och									
	Hemmantal							3.969		

97

Y – Borrby Kyrkejord
Lösenen på Bladinge åkrarne — R.N:r 41

Z – N:37 Jorono, Haradshöfdinge — R.N:r 37

Boställe och Mantal oförter 1672 åro såsatte Krono-mantal, och lefver för medlingen eller nu varande innehafves af Kongl. Bätte Assessor och Haradshöfdingen Wilhelm Sparre, Enoch Georg Wetterstrand och Ekebommer i Enkifte följande Ägor:

Åker

1. uti Östre vång af Bladinge åkrarne	23	14	2	24	9	24	8	
2. i västra Fång af Röråker	"	60	2	"	2.000	23	20	8
						9	26	8

Äng

3. I västra Äng, af bättre mossängen med Blåsbergs Rågång	12	17	1	2	3.427			
4. Jörden af samma mossängen	54	11	6	2	4.167			
5. af Allmänningsängen	9	20	9	1	1.211.150			
6. af Ängslösning	33	12	2	2	11.400			
7. uti Östre Fång af Skiverne	32	21	0	1	5.141.67			
8. Ibidem af Bladingarne	16	30	1	2	5.20.700	159	27	3
						31	17	6

Summa . 183 6 2 41 12 192

Torfjorden som ofvergammalt tillhörde Kronoappå Hoppelsängarne — " 5 2 " 1.500

På Allmänningen Torfjorden Såfvet, hvar ditill Bostället äfven Upbattning och Hemmantal — " " " " 0.975 " " " 1.628

AA – N:12 Skatter Trälleö — R.N:r 191

På Hemmanet efter 1672 åro Jordrösning, men efter nu varande Hemmantal bör ägas till Trälleqvarnen af Herr Majoren Gustafskiöld, men till Bostättningequarnen af Enkan Trulls Jord, Ekebommer uti Enkifte följande ägor.

A

Åker

1. Östre Västre Fång af Åsta åkrar	98							
	1	6	2	"	16	1	6	"

Äng

2. af Allmänningsrör	26	22	1	4	15			
3. af Ängslösning	12	8	2	4	2.8			
4. af Mossängen	39	21	2	3	9.7			
5. af den bättre Delen	2	6	1	"	20.000	81	28	12
						15	24	1

Summa . 82 26 13 0.072

Torfjorden tillhörde ofvergammalt hafden och är upp på Hoppelsängarne — " 1.7 4 " 4.1

Uti Allmänningsjorden Såfvet efter Upbattning och Hemmantal — " " " " 0.975 " " " 1.628

Allmänne Platser till denna By åro följande:

Kyrkan och Kyrkegården	"	102	
Skolehuspladsen vid Kyrkan	"	5.8	RNr 5:2
Lertaget härintill	"	6.2	" 5:1
Sandtagen, belägen vid gärdet	4	7.4	
Summa:	4	30.1	

Hammenhög den 27 April 1809.

På Embetes Vägnar

Degeltz

Väg till lertaget = RNr 5:3

Vägorna utom 5:3 = RNr Hammenhög 5:9

Sandtaget på 27:1 = Upl. arkl. 1681-781 sc au akt 234

Torvjorden Såfvet = Hammenhög 5:15

Förteckning, på den Odlingsärsättning som blifvit bestämd Hemmanet N:o 12 Hammenhög vid Allmänna Enskiftesdelningen i denna By.

	Riksgjälds Sedlar.		
Ingelsta Frällse N:ro 1, 7, 11, 14, 15, 30, 32 och 35.	63.	"	"
Bollerups Frällse N:ro 26, 29, 33 och 36	45.	"	"
Tostarps Frällse N:ro 4, 9, 18, 25, 28 och 10 efter förmodan, då detta njutit enahanda förmån med de förrige Frällsen, at vid första Delningen vara orubbadt	154.	"	"
N:o 20.	25.	"	"
N:o 13, Klockarebohlet – svarande mot 1½ Tanna Råg	15.	"	"
N:o 27 Prästogården, 3 Tunnor Råg	30.	"	"
N:o 3	15.	"	"
N:o 6	15.	"	"
Summa Rd:s Riksg:ds Sedl.	362.	"	"

Hammenhög den 27 April 1809.

Segrell,

Förteckning

på den Utflyttnings hjelp, som i enhet och dändighet blifvit af Gode Man föreslagen i En Kgl. Maj:ts Banco, för hvarje Tunneland Odlings bar Jord, som de utflyttande, Ett skifte erhållit vid Enskiftes-Delningen uti

Hammenhögs By

Nr.	Hemmanens Nätur och Ägarnes Namn.	Odlingsbar Jord Tunn.	Kpr.	Banco Rdr.	Kpr.	Rst.
1. 7. 11. 14. 15. 30. 32. 35.	1/16 Mantal Utsocknes Trälleryttr. Majoren Gustafskjöld tillhörigt	398	1/2	398	19	9 1/2
20.	1/3 Utsocknes Trälleryttr. Herr Assessor Sidén	85	4	85	6	7 1/2
19.	1/3 Kronans Skattehemmansbrukare, Bönderne Jöns Larsson och Anders Nilsson	67	7	67	11	8 1/2
31.	5/8 Kronans Kvarndelsfäsinge Boställe, innehafvaren Herr Bergs Skrivaren Pehr Pehrsson Wetter	134	2	134	25	2
34.	2/3 Dito — Dito	143	1	143	20	6 1/2
37.	3/8 Dito — Dito 461 72. 10.	183	16	183	25	0 1/2
2.	3/8 Skatte Trälleryttr, Hvittningen Rådet tillhörer Bönderne Håkan Trulsson Andersson och Berg Pehrsson	65	13	65	19	9 1/2
4. 18. 25. 28. 9. 10.	3/8 1/16 2/3 1/3 — Mantal Utsocknes Trälleryttr. Grefvinnan Sparre tillhörigt	466	5	466	22	7 1/2
26. 29. 33. 36.	2/3 1/4 1/4 1/2 Hemman Utsocknes Trälleryttr. Hofmarskalken och Riddaren Patron	183	4	183	6	10 1/2
5.	1/4 Skatte Trälleryttr. Bonden Mattis Nilsson	66	21	66	32	8 1/2
23.	1/16 Skatte Trälleryttr, Bönderne Hindrich Andersson och Jöns Jönsson	52	8	52	12	5 1/2
12.	2/16 Skatte Trälleryttr, Bonden Håkan Trulsson	82	26	82	39	7 1/2
	Summa	1799	8	1799	22	10 1/2

Hammenhög den 27 April 1809

Lagell

Taxerings Instrument

uppå

Hammenhög Bys Ägor

Förrättad Ar 1806.

	Norre Vång. Åker	Besnings Innehåll Tunk.	Besnings Innehåll kpl.	Qvalt.	Upskattnings Innehåll Tunk.	Upskattnings Innehåll kappeland
a	Tofterne med små Tåpporne intill Hastomterne, Lerjordsgrund			6.		
b.	Backen på Tofterne			5.		
c	Dämstycket			3.		
d	Ornakallsbacken			4.		
e	Västra Allmänningen			4.		
f	Östra Dito			4½		
g.	Hålabäcksåkrarne			5½		
h.	Rolshögs Åkrarne och Kulparne			5½		
j	Skagbrötsåkrarne Södra delen			5½		
k	Dito Norra delen			4.		
l.	Hammenhögs norra Åkrar			3.		
m.	Kålåkrarne			4½		
n.	Hidem västra ändan			3½		
o.	Vintergaps och Menlöseåkrarne			3½		
p.	Fårakullsåkrarne			4½		
q	Hidem västra delen			4.		
r	Smältarebackarne 5 stycken			3.		
s.	Nötahärrsåkrarne			2½		
t	Hörallmänningsåkrarne			1½		
u.	Brodakörnen			3.		
v.	Tyltestensåkrarne			3.		
x.	Toricharne			2½		
y.	Stensåkrarne med en stor del andre			2½		
z.	Ingelstavägsåkrarne			3½		
aa	Hampåkrarne			5½		
ab.	Linnåkrarne			5.		
	Transport					

Transport

ac	Ellekulls åkrarne			4½	
ad	Dito på båda sidor om vägen			5½	
ae	Dito			5.	
af	Dito, västra ändan			4½	
ag	Gerabäcks åkrarne			2½	
ah	Kilebäcks och Tegnemads åkrarne öster om Herrestadsvägen			4.	
	Summa				

Äng: Norre Vång.

aj	Nedre Tofterne från Västre Vång t vårt om till Östre			6.	
ak	Tegnemads Ängarne omkring Herrestadsvägen			6.	
al	Rockegåkarren, Allmänning			3.	
am	Brädebille			5.	
an	Lönnängarne östra delen mindre		4.	4.	
ao	Backen på N:r 27 Skifte			1.	
ap	Kiskpellsängarne mindre			4.	
aq	Backen på 15:e Skifte			1.	
ar	Stensängarne, ändarne mot Västre Vång			2.	
as	Stensängarne midt uti			1.	
at	Lillängarne mot Hannas Rågång			2.	
au	Stensäng och Torrbäcksrepparne Söder om backen och intill Allmänningen			2.	
av	Torrbäcksbackarne Norr om			2.	
ax	Kor Allmänningen			2.	
ay	Smältarekarret			2½	
az	Ibidem N:r 20 Skifte			1½	
ba	Holahärr och Vinter Gärsning			2½	
	Summa				
	Södra Tomten Gatuhus och Bagar tomten m.m.				

Gatumarkerne

bb	Stycke vid Längekille på Gatan			6.	
bc	Gatan Söder om Lundavägen och västra om Blåstorps vägen			1½	
bd	Del öfriga af ainhägnade Gatan			2.	
	Summa				

Östre Vång

Åker.

be	Bova Tofterne			6.	
bf	Trakebärrsåkern			3½	
bg	Dito N:r 28, 29			5.	
bh	Dito längre ner			5½	
bi	Dito Lisåkrarne			1½	
bk	Bladängsåkrarne			2½	
bl	Stengrafsåkrar, 7 stycken spridde belar			2.	
bm	Stengraf, Allmänning			1.	
bn	Stengraf N:r 22			1½	
bo	Östra Lisåkrarne			5.	
bp	Snogeåkrarne till hessen			5½	
bq	Sillebröåkrarne, 27 Skifte			4.	
br	Dito de öfrige			5.	
bs	Pila Tofterna			6.	
bt	Backahärrsåkrarne			5.	
bu	Prästastycken			4.	
bv	Gallåkrarne			5½	
bx	Tjurdaåkern			2.	
by	Bollebi Åkrarne			5½	
bz	Tornåkrarne			4½	
ca	Sillabröåkrarne			4.	
cb	Mansdala åkrarne			3½	
cc	Wallby åkrarne			2½	
cd	En hop Småakrar vid Wallby Rågång			2½	
	Transport				

Transport.

ce	Wallby Norre bröt	3.
cf	Törnändarne	3.
cg	Tölsåkrarne	4.
ch	Tomarps Vägstycken	3½.
ci	Tvärrickeåkrarne	2½.
ck	Fläderne	4½.
cl	Östra Allmänningarne med några andre bitar	3.
cm	Gråkärrsåkrarne	3½.
cn	Ryggläåkrarne	5.
co	Hidem	4.
cp	Långebrötsåkrarne	3.

Summa.

Östre Vång

Ång.

cq	Långebrötskroken vid Norre Vång	2½.
cr	Dito	2½.
cs	Dito vid vägen	3.
ct	Svännakärr	2½.
cu	Baggängarne	4½.
cv	Korrsängen	2½.
cy	Bollekillsängarne	5.
cz	Norra Bollekillsdraget	5.
da	Södra Dito	2.
db	All ång nedom Tvärrickerne	2.
dc	Från Wallby vägen till Tjurolan Söder om vägen	2.
dd	Tjurolan Allmänning	1.
de	Gryllerne, ~~väster om~~ östrom Blästorps vägen	2.
df	Hidem, bättre 27:e Skift	3.
dg	Gallsakärr Allmänning	3.
dh	Rackakärr	4.
dj	Sillabråts Strupen	4½.
dk	Gallåkersändarne	4½.
dl	Tjurolan väster om Blästorps vägen	1½.

Transport.

Transport.

dm	Stengrafsängen med mera	4½.
dn	Trostenbjärsängen	2½.
do	Stengrafvarne	1.
dp	Snuverna och tvärtom hela Vången	1.
dq	Blåängarne	2.
dr	Lidängarne	2.
ds	Brekahålorne	3.
dt	Kråkekärr	4.
du	Kråkekärret	4.
	Renen emillan Bosatoften och Gardsgården.	

Summa.

Wästre Wång

Åker.

dv	Tofterne och Karahöga	6.
dx	Stensåkrarne	5½.
dy	Långåkrarne, östra ändan	5.
dz	Dito västra Dito	4½.
ea	Norra Långängstycket	4.
eb	Långängsstycket vid vägen	2½.
ec	Ängarögleåkrarne	3.
ed	Krohängsåkrarne 3:ne stycken	2½.
ee	Ängarögla till vägen	2½.
ef	Sydvästra Tofterne	6.
eg	Hesegåra Åkrarne, östra ändan	5½.
eh	Hidem Dito västra ändarne	5.
ei	Klåfvastensåkrarne	4½.
ek	Långängastycken	2½.
el	Dito	2½.
em	Abröten	2.
en	Tåckabröts Allmänningen och Kyrkejorden	2.
eo	Tåckabröt och Tufängar	2½.

Transport.

eo	Dito Tycket			3.				
ep	Östadsvägsåkrarne			4.				
eq	Dito åkrarne			3.				
er	Tackabrote östre Allmänning			2.				
es	Gutaåkrarne			4.				
et	Östadvägs östre åkrar			4½				
eu	Fläderne			4½				
ev	Bj:går och Flemmingeåkrarne			4½				
ew	Lergrafsåkrarne			4.				
ex	Crumvägsåkrarne			3.				
fa	Byggetycket			3½				
fb	Granåkrarne			4.				
fc	Dito			3.				
fd	Lergrafsåkrarne			3½				
fe	Fjäkärnaåkrarne			4.				
ff	Dito			3.				
fg	Sydvästra Granåkrarne			4.				
fh	Lidåkrarne			4.				
fi	Södra Lergrafvarna			2½				
fk	Ugglarygga			2½				
fl	Maglerna			2½				
fm	Stobrote			2½				
fn	Södra Ugglorne			2½				
fo	Maglerne			2½				
fp	Djuran och Annalöfse			2.				
fq	Röråker, Djuråker med Allmänningen			2.				

Summa

Wästre Fång Ang

fr	Lilla Sofve			5½				
fs	Hwegarde Kåla, Mårabogshålorne 5 st			3.				

Transport

ft	Kuddängarne			5.				
fu	Gjuhärr och poggängarne, Granåkrar Loter och Lergrafsäng			4½				
fv	Bj:gårshålorne			3.				
fx	Stubberne			4.				
fy	Lerkrg Stenfiers			4½				
fz	Annalofs äng och rörstycken			2.				
ga	Allmänningsrör, Norr Ekeniga delen			1.				
gb	Sidoe Månengen			1½				
gc	Allmänning rör, mossedelen			½				
gd	Trybohl			2½				
ge	Crumsängarne			5.				
gf	Södra andan af Dito			3.				
gg	Maglerne och Ängarne			3.				
gh	Tufängarne			2.				
gi	Aabolåterne			2.				
gk	Långängarne			3.				
gl	Norra Långängarne			3.				
gm	Norra Maagen			3½				
gn	Strokäng			3.				

Summa

Förestående Inskrivning den vi Jordägare, upprättade efter vår
givna öfverläggningar, den vi äfven noga granskat, vardera
härigenom till alla delar godkänd och stadfäst i Kammenen
hög den 26 Januari 1806.

S. Wetterzonac. Gustaf Tolleros Jonsson
Ingeborg Brelje. Bollerup Torbjörn Lars Josephsson Snickare
Margareta Ström. Carl Schultz Hemmingsen
anders ANS Nilsson. Bengt BGS Gunnarsson
Per PNS Nilsson. Mats MNS Nilsson. Per PPS Per
Måns MMS Mårtensson. Håkan HTS Trulsson
Andreas Hörling. Jöns ILS Larsson. Henric HAS anders
Sven SIS Jönsson Carl von Schantz Kjellman
Som landtmätare och Gode Man undertecknat
Ingeborg Pers Bennet. Mats Wahlberg. Johan Svanhetsson

Närvarande Kammerman
Måns Pehrson. Anders Larsson

Beskrifning och Syne å Hus, Tomter och Trädgårdar i Kammenhögs By.

N:o 1 Åbo Bonden Enkan Ingeborg Pers Gunnarsson, ägare af Majoren Ridderskapet Herr Gustaf Gustafsköld med tillåtet rätt, afstår Enkan Kammen hemmanet under N:o 30 uti Nils Rasmundsson i Countaryd lidet och innehafves med Trädgården, hvarå ingår Ängsbräcka och Gårdsinnan kägerd, samt inhägnad med Stenmur.

N:o 2 Skattehemmans Enkan Ingeborg Pers Gunnarsson, ägare till Enkan Rättan uti Herr Majoren Gustafsköld, samt till Besittningsrättan uti Anders Nilsson, Bengt Gunnarsson, Olof Bengtsson och Håkan Trulsson i Countaryd lidet och innehafves kanhända Afbyggnaderne och befinnas uti hvarjehanda behof brukbare och Stolparne med Syrlarna mestadels uti god ordning. Egor och gärdesgård till vägarne i Countaryd samt Gårdsbacken. Ängen kan årligen hemföras 1 Lass Hö och mägen så vidare.

N:o 3 Skatte Hemmans Enkan Ingeborg Pers Gunnarsson ägare till Enkan Rättan uti Herr Majoren Gustafsköld samt till Besittningsrättan uti Per Nilsson i Countaryd egentligen och innehafves kanhända Afbyggnaderne och befinnas uti hvarjehanda behof brukbare och Stolparne med Syrlarna mestadels uti god ordning. Egor och gärdesgård till vägarne i Countaryd samt Gårdsbacken. Ängen kan årligen hemföras 1 Lass Hö och mägen så vidare.

N:o 4. Åbo Jordens Enkan Ingeborg Pers Gunnarsson, ägare af Generalinnan och Öfverstinnan Grefvinnan Hedvig Sofia Ebba Jacobina Spanheim f:d de Klingspor på Tolleryd och arfvet af Per Larsson i Countaryd fulladt egentligen, innehafves kanhända Afbyggnaderne

ung uf Konsbruka, på vanliga sättet. Ödegård
innehafvi 4 Saingsbarande Bård, samt
någon fiskan vilde.

N:o 5 Okulla Enällsp 30/32 Hemman till Enällsp Ättan
uf Grev Majoren Gustafskjöld på Ingelstad, uf tills
Bosittningsättan uf Mattis Nilsson i Ölbyg-
naden på Konsbruka. Countan egenlig
uf innehafvan kasgård. Bådegården allan Sa-
gaan med Stugård fodvaad Gaw 15 Saingt Bårds
uf 60 Fyskan vilde.

N:o 6. Hemm Okulla Hyll Hemman 1/4 Mantal
innehafves uf Per Persson. Countan egenlig
uf innehafvan kasgård. Ölbyggnaden
godkjänd Konsbruka. Bådegården allan Sä-
den Hagaan finnas 24 Saingt Bårds uf 60 Fy-
skan vilde.

N:o 7 Hel Jockna Enällsp 1/16 Hemman, ly-
den under Ingelsta uf ägas uf Grev
Majoren Gustafskjöld. Åbo uf Tyke Person
uf Gudmund Svensson. Countan egenlig uf inne
hafvan kasgård. Ölbyggnaden gåmmal
uf Konsbruka. Bådegården litan och
den ifrågavarande med Stugård Gaw 11 Saingt uf 61 vilde Bård.

N:o 8. Ofvantalde Hemm vard litan Ölbygg-
nad uf innehafvas uf Måns Mårtenson, som
ifrån tills Gafvan av så kallad Gårjm, Gaw anti
ingan plantering uf gord, Man den
intill dalag ny kasgård, Gaw uf tills Gafvan Gå-
fat så vidare 27 tillgå den tillkommen Ödegår-
den, uf Ölbyggnaden gammal som ud dalag i förut
sagd Gaw.

N:o 9 Hel Buhsm Enällsp 1/4 Hemman ägal uf
Grev Grafvinnan Sparre på Tostarup,
samt bebos uf Måns Månsson, Countan
egenlig uf innehafvan Ödegårdsbyggnaden
Stugård med

Stugård, förvarandi ingan plantering finnas.

N:o 10 Ofvantalde, Enällsp, tillhöran Grev Gustafs-
vinn Sparre på Tostarup, bebos uf Marten
Olsson; Ödbyggnaden förfallan, och Gård till dy-
den ny Hagan, förutan ingan plantering
uf något slag finnas.

N:o 11 Hel Jockna Enällsp 1/4 Hemman, ägas uf
Grev Majoren Gustafskjöld och bebos uf Olof Bengt-
son. Countan litan och innehafvan kasgård.
Ödbyggnaden förfallan. Hel den Gård-
vid liggande och med Stugård förskadda hy-
gan med plantering gord uf 17 Saingt Bårds
samt någon vilde.

N:o 12 Okulla Enällsp 1/16 dels Hemman,
ägas till Enällsp Ättan uf Grev Majoren
Gustafskjöld, samt till Bosittningsättan
uf Hakan Svensson. Countan litan och innehaf-
vas kåg. Ödbyggnaden gemensamb Hel. Bostäl-
len dock Hagan kring Countan, som med med
Stugård tillhörande finnas 6 Saingt Bård och
vilde 39.

N:o 13 Klockarboställe, krono, 1/4 Hemman, bebos
uf klockaren Andreas Wahlin; Countan litan och
innehafvan; Ödbyggnaden i förfarenhet
stånd; Bådegården och Gemen Hagan infrida-
de med Stugård hyser 183 Saingtbarande Bård,
samt 65. Fyskan vilde.

N:o 14 Hel Jockna Enällsp, 1/2 Hemman, ägas
uf Grev Majoren Gustafskjöld och bebos uf Hakan
Boson. Countan egenlig och innehafvan kasgård.
Ödbyggnaden i förfarenhet skick. Hel Gemen
Hagan finnas 13 Saingt Bård och vilde
Nu. 29.

N:o 15 Hel Jockna Enällsp 1/8 dels Hemman

ägal af Hans Majorem Gustafskjöld, nämd af Per Andersson Bomtaw egentligen af Bönder nämligen kvab: Ödbyggnaden hafvallan 1 Tälla och med Stenmur omkring Gården 20 Längd och 60 Vidd Rod.

N:o 16 Gatehus, kamm, på Gavlen glatt Timmer Gärdsgård af ingefär 100 Stav Bomtaw nämd Tälla Sund Tälla Sund Tälla Sund

N:o 17 Gatehus, kamm, Ägal af Olof Persson, Ödbyggnaden 1 Rök 2 Rum 1 Sal Gästkammare med Farstu Bygge med 2 Längd Rod och 2 Vidd.

N:o 18 Hälftenbodställe, Hälftenbod Timmerman Ägal att gå med Hans Grefvinnan Sparre och nämd af Bengt Jönsson Bomtaw egentligen till nämd hällan kvab: Ödbyggnaden 1 Timmerbod med Stenmur till Gården Timmer Gård med Stenmur och Stängsel försedd med 12 Längd Rod och 8 Vidd.

N:o 19 Kronofiskalt Hälftenbodställe Timmerman Ägal af nämd af Jöns Larsson Bomtaw egentligen nämd hällan kvab: Ödbyggnaden hafvallan och 1 god Rum. Det 2:ne Timmer Gården, vitt med Stenmur Gården belägen Tyst 24 Längd Rod och 75 Vidd.

N:o 20 Hälftenbodställe Hälfte Timmerman, Ägal af Assessor Högwälborne Herr Gilten Stolpe och nämd af Håkan Nilsson Bomtaw Lilla och nämd hällan kvab: Ödbyggnaden till mycket förfallen. Hägnad Timmer med Stenmur försedd, Tomt undast några Vidd Rod.

N:o 21 Gatehus, kamm, Ägal af Grefvinnan Ulla Ahlefeldt, Hus Stolpe Hägnad Timmer med Stenmur 2:ne Hägnar planteringsgård af 2 Längd Rod och 6 Vidd.

N:o 22 Kronofiskalt Hälftenbodställe Timmerman, Hälfte af N:o 23, Kronofiskalt Hälftenbodställe, samt Gatehus Tomt N:o 24, Hägnad på en Tomt, som är Ägomen lig och nämd hällan kvab, nämligen Grefvinnan Ägare och Bonden af Hemmanet Wälbo Hus Tomt och Hägnad Hälftenbodställe Wälbo Hus Tomt

Georg Wetterkrona Bo Jugan skall med kan Hälften nämligen Hvad Hvarje Hemman för sig tillgår. Ödbyggnaden Bod och 1 god Rum med Skorsten. Det Timmer Tomt är ock Enigt nämd af Hans Bo Ingelstad och Järnestad Hemman Bod Längd Rod med nyckan Hägnad och väl underhållen med Dubbel Stenmur försedd, Tomt jämte 2:ne vackra Aflånga Bokplanker innom 65 Längd Rod samt med gårdsvillan 1 Bo Rum 1 Sal Gästkammare med 2 Bygden Längd Rod och 86 Vidd Bo

N:o 23 Hälftenbodställe Hälfte Timmerman Ägal att gå med Hans Grefvinnan Sparre och nämd af Bengt Jönsson Bomtaw egentligen nämd hällan kvab: Ödbyggnaden 1 Timmerbod med Stenmur till Gården Timmer Gård med Stängsel försedd med 12 Längd Rod och några Vidd.

N:o 24 Kronofiskalt Hälftenbodställe Timmerman Ägal af nämd af Jöns Larsson Bomtaw egentligen nämd hällan kvab: Ödbyggnaden hafvallan och 1 god Rum. Det 2:ne Timmer Gården, vitt med Stenmur Gården belägen Tyst 24 Längd Rod och 75 Vidd.

N:o 25 Hälftenbodställe Hälfte Timmerman Ägal af Hans Grefvinnan Sparre, nämd af Måns Jönsson Bomtaw Lilla nämd hällan kvab: Ödbyggnaden Bod och 1 Rum 1 Sal Gästkammare med Farstu Bygge 1 Längd Rod och 66 Vidd Bo

N:o 26 Hälftenbodställe Hälfte Timmerman, Ägal af Hofmarskalken och Riddaren af Kongl Maj:ts Nordstjerna Orden, Välborne Herr Baron Axel Carl von Platen och nämd af Ola Jönsson Bomtaw egentligen nämd hällan kvab: Ödbyggnaden med Stenmur och 1 Rum 1 Sal Gästkammare med 2:ne Bygden Längd Rod och 80 Vidd Bo planterad

N:o 27. Krono, Hemmansbok, 3/16 dels Hemman, till tandra nu Skommanderade vid Hans Kgl. Maj:ts Lifregemente, samt bosittade uppå Kronobonden Pastor Simon Krueger i Centum egendig och innehållas kvot: Öbyggnaden gammal, Ladugårdsmarken allen Hägnaden omkring gärdet 3:ne Bygdar, med Stammen fod. Sedda Gården 128 fjerdingland Land och 217 willdo.

N:o 28. Wälloflofna Donation 1 Gård Hemman ägde uppå Dan Postmästaren Sparre och nåbor uppå Nils Andersson i Centum egendig innehållas kvot: Öbyggnaden gammal. Hägnaden 3:ne Bygdar, med Stängsel försedd, sinnar 2:ne Fjerdingland Land och några willdo.

N:o 29. Wälloflofna Donation 1/2 Hemman, ägde uppå Hans Hofmarskalken och Riddaren von Platen och bonden uppå Tasse Danielsson i Centum egendig och innehållas kvot: Wälloflofna Donation 1/2 Hemman kring gärdet här blott några willdo Land planterade.

N:o 30. Wälloflofna Donation 7/16 Hemman, ägde uppå Hans Majorens Gustafskjöld och nåbor uppå Nils Rasmandsson i Centum egendig innehållas kvot: Öbyggnaden gammal. Wälloflofna 3:ne sinnar Hägnaden här 3 Fjerdingland och 60 willdo planterade.

N:o 31. Krono, Hemmansboställe 3/8 dels Hemman, innehafvas uppå Hans Hofmarskalks Rådet Wettercrona och bonden uppå Lars Jönsson och Enkan Hanna Jons dotter i Centum egendig innehållas kvot: Öbyggnaden mediocriteten uppå 3:ne omkring gärdet varande Hägnaden sinnar 15 Fjerdingland och 79 willdo Land.

N:o 32. Wälloflofna Donation 7/16 Hemman ägde uppå Hans Majorens Gustafskjöld och bonden uppå Marten Persson i Centum egendig innehållas kvot: Öbyggnaden fodsvedsligt god. Wälloflofna 3:ne sinnar Hägnaden sinnar 24 Fjerdingland och 50 willdo Land.

N:o 33. Wälloflofna Donation 1/2 Hemman, ägde uppå Hans Hofmarskalken och Riddaren von Platen och bonden uppå Eric Olsson i Centum egendig och innehållas kvot: Öbyggnaden gammal och försvarlig, Hans obetydelig planterings Skog 2:ne sinnar Hägnaden kring gärdet.

N:o 34. Krono, Hemmansboställe, innehafves uppå Hans Hofmarskalks Rådet Wettercrona och bonden uppå Bengt Rasmandsson i Centum egendig innehållande kvot: Wälloflofna 1/2 Hemman sinnar 16 Fjerdingland och 31 willdo Land.

N:o 35. Wälloflofna Donation 3/16 dels Hemman, ägde uppå Hans Majorens Gustafskjöld och nåbor uppå Arvs Persson i Centum egendig och innehållas kvot: Öbyggnaden gammal och försvarlig. Wälloflofna 2:ne Hägnaden kring gärdet planterade 16 Fjerdingland och några willdo Land.

N:o 36. Wälloflofna Donation 1/2 Hemman ägde uppå Hans Hofmarskalken och Riddaren von Platen, nåbor uppå en Hemman, den Hemmanet bonden uppå N:o 29 i Centum Lithagiven innehåller kvot: Öbyggnaden tillräckelig och gammal och till Hägnaden här endast några willdo Land planterade.

N:o 37. Krono, Hemmansboställe 1/4 Hemman, innehafves uppå Hans Hofmarskalks Rådet Wettercrona och bonden uppå Sven Jonsson.

Bonden ägandes, emedlertid, både å Öbygg-
naden och Mantalsskrifvaren å Öbygg-
naden och Brädgården eller
Omkringliggande 2ne Fyrkar nära med Ost-
gårds Stranden, förmånt nära 15 Kungl Spann
och 73 Villdm.

N:o 38. Ost Gård under Kyrkan, och består af
Bonden Måns Berggren, hvarunder äfven
ligger jord Lyder, som: Vångmann nå belä-
gen å Öbyggnaden försvarlig, och ut-
säd Ängsinkring vanmäde Ängar, nöjtagen
nå Byn gatan nå slantering gård uf 7 Kungl
Spann och 57 Villdm.

Gränsbåtsman finnas nägon mindre
Gård å Ostan nöjsäde och några andra tor-
pen nöjägande, hvilka till en del lyda un-
der vissa Hemman, dels och till hörande By-
arne gemensamt, men som icke hafva med-
gett Numer eller nära uf bebyggelsen vunde.

Protokollen Rätt och besannat, nöjgaren
Hammenhög den 1 Julii 1806.

Regelk,

Måns Pehrson Anders Larsson
Wandesman.

Utdrag af 1670 och 1671 Årens Förrätt-
nings Protocoll för Ingelstads Härad och Christian-
stads Län.

Hammenhögs Socken
och By.

N:o 1 Jöns Månsson Hammenhögs Byrko gods efter Jord-
boken Skattetal 1/2 — — — — — — — — — — — —
och tillhör Häradet Hemman — Ett Fjerdedels
N:o 2. Måns Nilsson Dragonen under Capret. Tillgå Com-
pag. Johan Behrsson anlagen, af efter Jord boken Skatte-
tal Hemman 1/2 — — — — — — — — — — — — —
Och tillhör Häradet Skattehemman Före Allmände-
Delä
Bruka ägor
N:o 3 Nils Ohlsson Bornholms Vederlag, som detta till
Ingelstads gård, Mo. 1667 och Pastor 1667 in Februa-
rio Canard besparad efter Jord boken Hemman 1/2 —
— — — — Och tillhör Häradet Hemman Ett
Fjerdedels
N:o 4 Jeppe Jonsson och Olof Larsson, Herr Jorand Trab-
bes Ullstorps Tr. C Costrupi, af efter Jord boken
Hemman 1/2 — — — — —
Och tillhör Häradet Hemman Ett Fjerdedels
N:o 5 Peter Mårtensson i Stelle för Nils Månsson, Born-
holms Vederlag, tillh. Herr Öfverste Christer Carlsson
Lillienborg Anno 1663 till Ingelstad anlagen, af-
ter Jord boken Hemman 1/2 — — — — — Och tillhör
Häradet Hemman Ett Fjerdedels.

№ 6. Thue Åkesson Herr Buraï Utfrälse til Gunnerlöf
gård är efter ford boken Hemman 1 = = = = = Öth 6 liſver
efter Hemman Et Tredjedels.

№ 7. Thue Jönsson Bornholms Nederlagh Utflyttare til Ga
sax Gård efter ford boken, Hemman 1 = = = = = Öth 6 li
färester Hemman Tre Åttondels.

№ 9 Sächnis Olofsson Herr Göran Krabbes Utfrälse til Tåst
efter ford boken Hemman ½ = = = = = Öth 6 liſver fä
efter under Et Hamantab under № 13 efter denne
skatt komme til 18 Hemman.

№ 11. Ivor Nilsson Utflyttare til Gladsaxe Gård, efter ford boke
Hemman ½ = = = = = Öth 6 liſver färester Hemman
Et Åttondels.

№ 13. Degnen eller Klockaren Jöns Behrisson haver Lönegård, jor
efter ford boken vär ¼ Hemman = = = = = Öth 6 liſ
färester Hemman Et Fjerdedels.

№ 14. Thue Jönsson haver Crono och Kyrkohemman av efter
ford boken Hemman ½ = = = = = Öth 6 liſver färes
Hemman 6

№ 15 Nils Larsson, til förenne Morten Frendesson Kornho
wederlag och finner Lönan ford boken för Hemman 1 =
Öth 6 liſver färesten med den sätte inf. № 32 som hälften och
h. 4 ½ 3 Fc. haf 3 ½ Skp. Rod. säje Hemman Et Tredjedel

№ 18 Peter Stanton, och Nils Åkesson Herr Göran Krabbes Utfr
til Tofterups Gård, efter ford boken Hemman 1 = = = = =
liſver färester Hemman Tvenn Åttondels.

№ 19. Nils Jönsson i Herr Buraï Utfrälse til Gunnerlöf, efter
ford boken Hemman 1 = = = = = Öth 6 liſver fär
efter Hemman Et Tredjedels.

№ 20. Jöns Matsson Herr Iven Wolks Utfrälse til Gjeslöf
man, är efter ford boken Hemman 1 = = = = = Öth
6 liſver färester Hemman Et Tredjedels.

№ 23 Hans Jönsson, och Nils Månsson Dragun hvarav Jönsson und
Capitt. Wolfgar Kompagi: anslagen, står i ford boken för
Skattehemman ½ = = = = = Öth 6 liſver färester Hem
man Tre Åttondels.

№ 24 Nils Sondesson för dettа Skatte: men nu Krono Hem
man ½ efter ford boken = = = = Öth 6 liſver färes
ter Hemman Et Fjerdedels.

№ 25 Ivor Svedsson Herr Göran Krabbes Utfrälse til
Tåstrup Gård, är efter ford boken Hemman 1 = =
Öth 6 liſver färesten Hemman Et Halft.

№ 26 Måns Markensson Herr Måns Rosenkrantz Utfrälse
til Glimminge Gård, efter ford boken Hemman 1 =
Öth 6 liſver färester Hemman Et Halft.

№ 27. Prästegården = = = = = Öth 6 liſver färester Hemman
Sju Åttondels.

№ 28 Erick Jönsson Herr Göran Krabbes Utfrälse til Tå
strup, efter ford boken Hemman 1 = = = = Öth 6 liſver
färester Hemman Två Tredjedels.

№ 29. Rasmus Hansson och Lasse Hansson, Jens Pås Skjöte
Utfrälse til Tollstrup, efter ford boken Hemman ½ =

Och blifver härefter Hemman Et Fjerdedel

№ 30. Latzar Mårtensson Hammenhögs Kyrko Jo
efter Jordboken Kyrkotteman ½ ----- Och
blifver härefter Hemman Et Fjerdedels.

№ 31. Ingemar Offesson och Jons Mårtensson, Rytta
Lars Bengtsson under Ryttmastare Rosenfeltz Ex
wagnie tilslagne, efter Jordboken Hemman
och blifver härefter Hemman Fem Åttondede

№ 32. Nils Månsson Hammenhögs Kyrko Gods efter J
boken Hemman ½ ----- Och blifver häre
Hemman Et Sjettedels.

№ 33. Matz Jönsson och Latzar Mårtensson Fru Ida Sk
Utfrälse til Bollrup, ar efter Jordboken He
man ½ ----- Och blifver härefter Hem
man Et Fjerdedels.

№ 34. Jöns Swensson Bornholms wederlag til Inget
Gård, efter Jordboken Heman 1 ----- Och
ver härefter Hemman Et Halft.

№ 35 Jöns Jönsson Hammenhögs Kyrko Gods, efter J
boken Hemman ½ ----- Och blifver häre
Heman Et Sjettedels.

№ 36 Jeppe Dirichsson Fru Ida Skjåhls Utfrälse
Bollrups Gårdboken Hemman ½ ----
Och blifver härefter Heman Et Sjettedels

№ 37. Mårten Skräddare och Håkan Essbjörnsson, til-
forene Herr Jöran Krabbes, men nu Herr Burai, Ut-
frälse till Gunnerslöfs Gård, ar efter Jordboken Heman
--- Och blifver härefter Heman Tre Åttondedels

№ 31 Hammenhögs Bys allmänning ----- Och kan
blifva därutaf Hemman ⅓

№ 12. Gunde Tuesson Herr Burai Utfrälse til Gunner-
löf ----- ¼ dels obebygd Ödegrund ----
och så framt den icke igen til № 12. skall läg-
gas Bornholms wederlags Heman 1/16

Ut förestående ar rätteligen extraherad, intygar
Christianstads Lands Contoir den 17de Maj 1806.
J. Lundgård

den 4 Julii 1806.

Utdrag af så väl 1737 som 1801 Arens Jordeböcker öfver Erono Tjonden uti Ingelsta Härad och Nedannemde Sochn. —

	Erono Tjonden, uträknad efter nya Mått sättet Till underdånigste Tjeneste af Kongl. Maj:ts Nadiga Förordningar den 8 Octobr 1735 och 27 Maii 1757												
	Afkort och Anordnat						Eronan Behållit						
	Råg		Korn.		Hafre.		Råg.		Korn.		Hafre.		
	Tunnor.	Kappar.	Tunnor.	Kappar.	Tunnor.	Kappar.	Tunnor.	Kappar.	Tunnor.	Kappar.	Tunnor.	Kappar.	
Hammenhög Sochn.													
Byens Allmänningsjord, Bönderne i Hammenhög i bruk				18		24							Till Stockholms Barnhus. —
Enkebers Åhrens Bruks af No 9 Hannas				3/4									
Summa				18 3/4		24							

Rättelligen vara af förenämnde Åhrens Jordeböcker utdragit; Intygen. — Norra Evvoretta den 2den Julii 1806. —

Hendr. Svenonius

Den 21 Juni 1806.

Utdrag af 1801 Års Ingelstads Härads Viggare Jordebok öfver Kommantalen uti Nedan nämde Sochn och Hdg.

Kumps Sochn.

Kommun.			
1.	Krum. Bruket af Anders Carlsson å	N:o 12 Mtn	1/2
2.	Jörn Ola Olsson		1/4
3.	Jörn Jons Anderssön och Gunnar Jönsson		3/8
4.	Jörn Anders Jönsson		1/4
5.	Jörn Isaac Clemensson		1/4
6.	Jörn Olof Hans Rud		3/8
7.	Jörn Jan Svensson		1/2
8.	Jörn Isaac Nilsson		1/2
9.	Jörn Sv. Anders N:r 15 å 25 öre		3/8
10.	Jörn Nils Anderssön		1/4
11.	Jörn Nils Svensson		1/4
12.	Jörn Mårten Nilsson och Sven Jönsson		1/4
13.	Jörn Ola Jönsson		1/4
14.	Jörn Anders Hansson		1/2
15.	Jörn Jan Månsson		1/4
16.	Jörn Gudsen Isaacsson		1/2
17.	Jörn Jacob Isaacsson		1/2
18.	Jörn Jacob Jönsson		1/4
19.	Jörn Anders Erlings Olsson		1/2
20.	Jörn Magnus Nilsson enka		5/8
21.	Jörn Nils Månsson		1/2
22.	Jörn Mats Ingemundsson		1/4
23.	Jörn Ola Isaacsson		1/8
24.	Jörn Klockmans Isaac Nilsson		1/4
25.	Jörn Isaac Nilsson		1/4
26.	Jörn Bonde Anders Ogelkrans		1/2
27.	Jörn Ebbe Jönsson		1/2
		Kr.	9 1/2

Betalningen warder utbetald. — Norra Åsarps tag 5 1/2

Juni 1806.

Jacob Svensson

Kongl. Maj:ts

Ansp. a 32 ß Bo. bilag. ged —

Utslag uppå de besvärer
Kråkhe Ingnechoren J: G:
Schultz å sin husbondes
Hof Marskalkens och Ad-
darens af Kongl. Maj:ts
Nordstjerne Orden Ordens
och Tvalbördig Achates
von Platens erägnar i
underdånighet anfördt
Clarofwer, att sedan
wid företagen Enskifte
förrättning i Hammenhögs
Dyrkoby af Christianstads
Kan, Skriftighet i anledning
af Klagandens Dårom
cräckte fråga upkommits
angående rätter grund
för delningen af de in-
nom berörde Sy eraren
de Allmänningar, Kongl.
Maj:ts tillförordnade
General Gouverneur i Skåne
genom Utslag den 26 Sep-
tember 1806 förklarat
icke allenast, att då
det Mantal som wid 1671
åre Jordrefning i Skåne

Lösen 4 Nr. Eß Bo.

Hofrättning Quellen von Platens
Exemplar —

Pl.

blifvit Hemmanen [illegible]
åsatt, [illegible] fastställd [illegible]
för delning af utmark [illegible]
[illegible] samt Klagande
för de Hof Marskalken von
Platen tillhörige [illegible]
[illegible] i Hammenhögs Sy [illegible]
[illegible] öfrige Hemmansägare
[illegible] Åboer [illegible]
[illegible] Landmätaren och Gode Mä[illegible]
den 31 Martii [illegible]
[illegible] att [illegible]
[illegible] Hemmanhåt skulle i [illegible]
[illegible]
[illegible] Klagandens [illegible]
[illegible] att [illegible]
[illegible] Delning
[illegible] att Hemmanen
Nro 9 och 12, [illegible]
[illegible]
[illegible]
[illegible]
[illegible] Klagande
[illegible] den 4de [illegible]
[illegible] Julii till Landmätaren
Protocollet [illegible]
[illegible]
[illegible]
[illegible]
[illegible] Kongl. Majts Befallningshafvande
i Christianstads Län [illegible]
[illegible] Med Kongl. Majts

Högste Domstol [illegible] Stockholms Slott den 21. Januarii 1807.

Kongl. Majt har i Nåder tåtit sig föredragas
[illegible] underdånige [illegible] skal [illegible]
[illegible] General Gouverneurens
[illegible] Utslag, [illegible]
[illegible] gillas och fastställas; [illegible]
[illegible] underdånig [illegible] länder.

Under Hans Kongl. Majts
[illegible] Kommings [illegible]
[illegible]

[illegible]

[illegible]

[illegible]

[illegible]

[illegible]

[illegible]

Utslag uppå [illegible] Inspectoren [illegible] underdånige
[illegible]

Häfde Beskrefning
öfver
Hammenhögs By.

N:1. Ingelstad Trälse 1/4 Hemman.

		Åkerns Areal	Ängens Areal	Uppbörds Summa	Utsädets Summa
	Hustomten, med Trägården	-	6	6 -	6
	Norre Fång. Åker: Ödlingsbar				
g.	Kallbäcksåkrarne	82	6	88	81.633
	Idem Dito	18	5	23	15.333
f.	Södra delen af Skogbrotåkrarne	1.	2	3	31.500
	Norra delen af Hemmahögsåkrarne	19		19	9.500
o.	Winter Gapåkern	11		11	6.417
g.	Trädbuddenåker	11	5	16	7.667
m.	Ingelstadsgärdet	10	4	14	5.833
y.	Stenängsåkerbrädd 2:ne Stycken	2	1	3	3.500
	Idem vid Västra Fångs Gårdsgård	7	2	9	3.875
					4. 2.016
	Äng: Norre Fäng				
ab.	En liten Äng vid Herrestads Rågång		6		0.200.
am.	Vid Kvalabäck		5		0.250
up.	Bjärabacksäng	1	4		27.333
ar.	Stenängen		5	2	1.333
au.	Idem Samma		4	1	0.800
	Liten Äng vid Svinabostugorne		2	2	0.067
	Idem emellan Stenåkrarne		1	2	0.333
	Idem vid Lyckebrokåker		15	2	5.000
					1. 2.016
	Åker: Östra Fång				
bh.	Trehakarsåkrarne	7	5	12	17.375
bs.	Pl. Tiften	1	4	6	1.000
bw.	Prästastripen		10	4	7.200
	Idem		7	4	6.200
b v.	Gallåkrarne		13	2	13.100
by.	Bollebillåkrarne		8	2	7.333
cc.	Wallby åkrarne	1	18	2	20.958
ch.	Tigderne		7	4	5.250
ck.	Östra Allmänningen		4	3	2.150
cn.	Pryglaåkern	1	2	5	22.333
cp.	Rangebrotåkern	1	24	3	28.150
					5. 11.549
	Äng: Östra Fäng				
cm.	Emellan Långbrotsåkrarne		16	2	6.667
cw.	2:ne Bitar, öfver och väster om landevägen		8	4	6.675
cx.	Hemängen emellan Tiften och vägen		3	5	3.083
dj.	Stallbrotsstripen		6	4	4.500
dk.	Gallåkersändarne		3	4	2.250
					24.175
	Åker: Västra Fäng				
cq.	Hvargårdsåkrarne vid vägen		12	5	11.000
	Idem		16	2	14.850
cb.	Idem Östra delen		6	5	5.417
	Idem Dito		13	5	11.917
ci.	Klasastenåkrarne	1	6	7	30.583
	Idem		5	4	3.750
	Transport	2.		2.	10.29.650

	Transport	2.		2. 12.775	10.29.650
eo.	Bjärasåker		18 7 12	14.025	
fb.	Franåker		10 0 4	6.667	
fe.	Ingeråkern		18	18.000	
fg.	Tvenastens Franåkern		21 4	14.000	
fh.	Lidåkern		19 4	12.667	4. 2.318
	Äng: Västre Fäng				
fs.	Hvitsvenballeängen		0 6 3	0.450	
fv.	Pl. Skalleberg, vid Östre Fäng Gärdet		1 1 4	0.783	
fz.	Nedelängen		2 0 2	0.667	
	Idem		15 8 2	5.267	
	Idem, längre västerut		12 3 2	4.433	
gb.	Längängarne		5 7 3	2.850	1. 14.250
	Härutöfver lägga Allmänningsjorden				2. 7.650
					17.27.958
	Dels afgår för Allmänna platser, väg m. m.				4 3.726
	Till Ödling mindre tjenlig Mark			Behållning	17.24.232
as.	På Stensängen i Norre Fäng		21 8 1	3.633	
au.	Idem dito		1 2	0.333	
dpa.	I östre Fäng och Svinarna eller Syltäng		17 7 1	2.908	
	Idem dito		19 7 1	2.908	
dq.	Diängarne		23 6 2	7.533	
fa.	Nedre Lilla Ängen	1	6 4 2	10.467	
	Idem		0 4 2	0.133	
	Idem		28 5 2	9.500	
	Idem	1	38 5 2	20.167	1. 26.672
	Härutöfver lägga andelen i Allmänningarna				20.758
					2. 15.430
	Dels afgår för vägar				2.772
	Torfjord			Behållning	2. 12.658
	Hvar detta Hemmans andelar i Allmänningarna				
	Hvaraf fria Hemmantal		1902		
	Detta Hemmans Jordjemte anlagd tjenst				
	Ödlingsbar		17.24.232		
	Till Ödling mindre tjenlig		2. 12.658		

N:o 2. Skatte-Fralse 3/8 Hommanan

Odlingsbar Jord.

	Hwar Tomten och en hage						
	Åker i Norre Fång						
g.	Kålebacksåker		19.	5½		15.025	
h.	Bolshagsåkern		11.	6	5½	10.683	
i.	Skogbrotsåkern		0.	8	5½	70.66	
k.	Norra delen af Hammenhögsåkern		23.	6	3	11.800	
m.	Kålåkrarne		27.	4	4½	20.550	
o.	Untergapeåkrarne		25.	4	3½	14.817	
p.	Dalakallsåker		26.		4½	19.500	
r.	Tyltemaåker		12.	5	3	25.250	
y.	Stenaåker, et stycke Norr om backen		31.		2½	12.916	
ka.	Hampåker	3.	3.	7	5½	27.592	
	Skidem		9.	4	5½	2.617	
ab.	Tillbacks eller Dyremadsåkern		2.	5	4	1.667	9. 16.847
	Äng i Norre Fång						
ada.	Hymmanadsängdrag, vester om vägen		2.	14	6	2.100	
aea.	Skidem			22		14.667	
aw.	Stenangen		17.	2	2	4.400	
	Skidem, i Ulängarne		22.		2	7.333	
ao.	Stenangen, Sollen ondan		6.	2	1.	1.117	
	Skidem, norra ändan		6.	2	1.	1.033	
aus.	Svarta stenapen		7.	5	2.	2.500	
	Skidem		2.	1	2.	0.700	
av.	Svarta Backarne		18.		2.	6.000	1. 8.150
	Åker i Östre Fång						
61.	Åkerna		21.	5	5½	28.875	
62.	Stenen		1.	25.	4½	10.758	
60.	Stora Sotterna		1.	10.	6.	10.500	
	Skidem		14.	3	6.	14.700	
61.	Gallåkrarne		1.	4.	5½	1. 1.000	
ck.	Ryglebo		1.	12.	5.	1. 12.083	
cp.	Långebrotsåker	3.	5.	0	3.	1. 18.500	7. 42.008
	Äng i Östre Fång						
ca.	Norrsängen		23.	2.	3.	17.333	
db.	Gallåkersänderne		22.	2	4½	16.650	
dc.	Lidängen		2.	7	2.	2.333	1. 6.316
	Åker i Wästre Fång						
ed.	Ängaregleåkrarne		22.	7	3.	11.550	
ei.	Wästerstensåkrarne	1.	10.	3	4½	31.725	
ek.	Långangsstycken		23.		2½	9.583	
el.	Skogängsstycken		10.	1	2½	4.216	
em.	Mellersta 3:ne stycken tillsammans	2.	15.	6	2.	26.633	
eo.	Nederbrotsåkrarne	2.	20.	3	2½	1. 3.125	
ep.	Dörrstycket		31.		3.	15.500	
er.	Prästängen		21.	6	3.	10.200	
es.	Bygärdes eller Flämingeåker		23.		1½	17.250	
	Skidem	1.	26.		4½	11.500	
	Transporteras	12.	11.	6	6.	17.588	19. 22.407

Contin. N:o 2.

	Transporteras	12.	11.	6	6.	17.588	19. 22.407
fb.	Tranåkrarne		20.	1	4.	17.600	
fg.	Sydvästra Tranåkern	1.	4.		4.	24.000	
fj.	Södra Långagärdarne	1.	11.		2½	17.917	2. 5.099
	Äng i Wästre Fång						
fw.	Tranåkers Lotter		3.	7	4½	2.771	
	Skidem		4.	8	4½	3.600	
	Skidem		3.	6	4½	2.700	
gd.	Tjäbbl		2.	3	2.	1.458	
ge.	Gamla Ängarne		13.	6	5.	11.333	
gg.	Maglarne eller Ängarne		0.	4	3.	0.200	
	Skidem vid backen		13.	4	3.	6.700	
gbo.	Tofsängarne		7.	6	2.	2.333	
	Stenen		8.	5	2.	2.833	
gj.	Bakers Lotterne	1.	2.	8	2.	11.600	
gk.	Långängarne	2.	2.	3	1.	4.650	2. 18.182
	Härtill läggas af Odlingsbar jord: Allmänn.						3. 10.497
							33. 24.187
	Kan ifrån afgår för Allmänn. platser och vägar						4. 5.029
	Delsumma						33. 25.218
	Till Odling mindre Gemlig Mark:						
aa.	I Norre Fång, för Stenängarne	1.	5a.		1.	6.167	
bb.	I Östre Fång, Bladängsåkrarne		17.	7	2½	7.208	
	Skidem		24.		2½	10.000	
dp.	Svinerne	3.	6.	3	1.	17.033	
	Skidem		28.		1.	2.683	
dg.	Blängarne		21.	3	2.	7.100	
	Skidem		3.	7	2.	1.233	
fa.	Wästre Fång, Amelése Äng	1.	25.	4	2.	19.133	2. 8.542
	Andelen i Allmänningarne						4. 21.107
	Ägor för vägar						3. 7.633
	Torsjord Delsumma						3. 7.091
ap.	På Lapptelängarne i Norre Fång		16.		4.	10.667	
	Skidem		15.	3	4.	10.333	1. 21.000
	Andelen i Allmännings Torsjorden						2. 2.977
							1. 23.977
	Detta Hemmans Jord är således						
	Odlingsbar Jord						33. 25.218
	Mindre Odlingsbar						3. 7.091
	Summa						37. 0.309

	Odlingsbar Jord.	Personer i Hushållet	Ålder	Hyrd skatte Tunnland	Ej hyrd skatte Tunnland	Summa
	Hustrutorp med 2:ne Höjor					
	Åker i Norre Ving.					
g	Mellanhuset					
i	Södra delen af Stugubolstäderne					
k	Norra delen af Dito					
l	Norra delen af Hammarbyggnäderne					
m	Kyl-Stugorne					
o	Vester Gaphuset					
	Stejdorn					
	Stejdorn					
p	Östra delen af Fredhalls-Åkrarne					
q	Bredablick-Åkrarne 2:ne Höjder					
r	Stora Åkrarne 2:ne Höjder					
	Stejdorn					
	Stejdorn					
z	Inga Förrygs-Åkrarne					
aa	Hemgården					
	Stejdorn					
	Stejdorn					
ab	Framåkrarne					
ak	Mellanbacke-Åkrarne					
	Äng i Norre Ving.					
ab	Norra Hällebäckshagen					
ar	Hemgårds-Stejdorn					
ap	Kyllplatsängarne					
ap	Stejdorn					
ao	Södra delen af Stora Ängarne					
	Stejdorn					
ao	Södra delen af Stora Ängarne					
	Stejdorn					
an	Stora Ängen					
	Stejdorn					
	Emellan Stora Åkrarne					
	Dito					
	Dito					
	Dito Dito					
ba	Mellanhus-Ängarne					
	Hemmanshagarden					
	Mellanstugudelen					
	Ängen på Fredhalls-Åkern					
	Öfre i Östra Ving.					
bh	Kyrkbacke-Åkern					
	Mellan					
	Kyrkgården					
bj	Stora Ängarne					
	Stejdorn vid Stugan					
bn	Kyrka-Mellanbacke-Åkrarne					
	Stejdorn					
	Stejdorn					
bo	Klar-Källorna					
	Stejdorn					
bc	Mellanbacke-Åkrarne					
	Stejdorn					
bx	Gatu-Åkrarne					
by	Wattubacke-Åkrarne					
	Stora Åkrarne					
cc	Wallby-Åkern					
cc	Wallby Norra Gärd					
	Transport					

	Transport				
	af Förmålsområdarne				
cc	Prästbolsåkrarne				
cf	vid södra Allmänningen				
cw	Byglarbacken				
	Stejdorn				
cyx	Långbolsåkern				
	Äng i Öfre Ving.				
cw	Emellan Långbolsåkrarne				
cw	Byggningarne				
cy	Bakke-Ängarne				
da	Södra Bakkällängarne 2:ne Höjder				
dh	Bredablick				
dr	Lidängarne				
dz	Bakkehagarne				
du	Kyrkbacken, från vägen räknat				
	Åker i Westre Ving.				
dw	Stora Åkrarne				
eh	Hemgårds-Åkrarne, västra ändorne				
ei	Kyrkgrunds-Åkrarne				
ep	Prästbolet				
ew	Wester och Kamningsåkrarne				
	Stejdorn				
	Stejdorn				
fa	Byggningarne				
fb	Stora Åkrarne				
	Stejdorn				
fh	västra Lidelten				
	Östra Dito				
fm	Södra Byglarne				
	Äng i Westre Ving				
fo	Åker Lodbord				
fm	Dopp-Åkern eller Byggningarne				
fx	Byglarbacken				
fz	Emellan Ängbolet på Prästbolet				
fz	Framför Byglarbacken				
	Stejdorn				
	Stejdorn				
	Stejdorn				
	Stejdorn				
	Kronotorpen Allmänningsjorden				
	Hvaraf från afgår för ängar och allmänningsplatser				
	Behållning				

	Till Odling medelst jemte Mark.				
ao	I Norre vång på Framängarna				
	Stejdorn				
ap	på Framängen				
bb	i Öfre Ving				
	Stejdorn				
bz	Smeurne eller Sylängarne				
bz	Stejdorn				
	Stejdorn				
by	Klar-Ängarne				
	Stejdorn				
	Stejdorn				
bd	Lidängarne				
bz	I Norre Ving, Djuran och Ramelösa				
bz	Ramelösa Ving och Prästgården				
	Stejdorn				
	Stejdorn				
	Stejdorn 2 Qvar tillsammans				
	Andelen i Allmänningsjorden är				
	Hvaraf från afgår för ängar				
	Behållning				
	Torfjord.				
ap	I norre vång, på Kappelängarne				
	På Allmänningen Torfmossorna				
	Detta Hemmans Jord är följde				
	Odlingsbar				
	Mindre Odlingsbar				
	Summan af				

	Odlingsbar Jord.	Tegnemo Tunnhåll		Qu	Upskattn Tunnhåll	Upskattn Summa
	Åker i Norre Vång.					
g.	Källebäcksåkern	2.	1.	5/8	1. 20.583	
	Skiftem	"	22.	5/8	" 20.116	
h.	Balsbyråkern	1.	6.	3/4	1. 5.625	
j.	Södra Gärdet af Skogbrinksåkrarne	"	2.	5/8	" 1.333	
	Skiftem	"	7.	1. 5/8	" 6.500	
	Skiftem	"	31.	8. 5/8	" 29.197	
o.	Ventergapa och Wanlösaåkrarne	"	27.	3. 3/4	" 15.925	
p.	Torrkullaåkrarna	"	17.	- 4/8	" 14.750	
w.	Bredabonge	1.	12.	3.	" 22.000	
y.	af Stora åkrarne 2/3	1.	10.	3. 2/3	" 17.625	
	Skiftem Sydvästl på Stenängarne	"	15.	5. 2/3	" 6.333	
aa.	Kampåkrarne	1.	0.	7. 5/8	" 20.771	
	Skiftem	"	27.	1. 5/8	" 25.722	
ab.	Lillebacks eller Trynemads åkrarne	"	14.	5. 4.	" 9.667	9. 17.324
	Äng i Norre Vång.					
cp.	Kappelängen	"	6.	5. 4.	" 4.333	
cr.	Södra delen af Stenängarne	1.	2.	5. 2.	" 11.500	
	Skiftem	"	5.	8. 2.	" 1.333	
	nämnde Gärdet	"	20.	2.	" 8.667	
cs.	På Stenängarne Södra ändan	"	7.	5. 1.	" 1.583	
	Skiftem norra anden	"	8.	- 1.	" 1.333	
cu.	Stenängarne och Torsbleserparne	"	21.	5. 2.	" 7.167	
	Skiftem	"	1.	4. 2.	" 0.833	
cx.	Torsbleråkrarne, emellan gamla åker	"	20.	5. 2.	" 6.833	1. 11.883
	Åker i Östre Vång.					
bo.	Ödemarksåkrarne	"	27.	5. 5.	" 22.917	
	Skiftem	"	17.	1. 5.	" 14.167	
bp.	Stugeråkrarne	"	17.	5. 5/8	" 13.958	
br.	Peterstorp	1.	12.	4. 6	1. 13.400	
bt.	Rudbyjärnsåkern	"	17.	2. 5.	" 11.500	
bv.	Gatuåkrarne	1.	8.	5/8	1. 4.667	
cm.	Gatuåkrarne	"	22.	3. 3/4	" 17.500	
cn.	Bryggåkrarne	1.	25.	- 5.	1. 15.500	
cp.	Långebrinksåker	1.	22.	5. 3.	" 27.750	7. 6.976
	Äng i Östre Vång.					
cs.	Ekeängen	"	17.	3. 5.	" 14.417	
dg.	vid Gattsåkrarne Allmänningen	"	3.	2. 3.	" 1.750	
dk.	Gattsåkrarnelänne	"	15.	1. 4/8	" 11.333	
dm.	Pa Lidängarne	"	0.	2. 2.	" 0.267	
	Skiftem	"	2.	6. 2.	" 0.867	" 28.134
	Åker i Västre Vång.					
cs.	Ängavångsåkrarne	1.	5.	6. 3.	" 13.200	
cy.	Ängaråkrarne, östra ändarne	"	27.	5/8	" 24.750	
dh.	Ängaråkrarne, västra ändarne	"	15.	5.	" 12.500	
di.	Skiftesmeråkrarne	"	17.	5. 4/8	" 14.625	
	Skiftem	"	16.	7. 4/8	" 13.325	
	Transportera	3.	19.	4.	2. 18.900	19. 2.777

	Transporte	3.	19.	4.	2. 18.900	19. 2.777
dv.	I västre Vång, Långängsfyrkorn 2/3	1.	6.	1. 2/3	" 15.778	
dx.	Långängsfyrkorn	"	21.	2. 2/3	" 8.852	
ew.	Åkrarne i västra	1.	6.	2.	" 12.667	
ex.	Tackhabiste och Stångaråkrarne	2.	1.	3. 2/3	" 27.208	
ez.	Bygd och Flemmingeåkrarne	"	18.	4. 4/8	" 13.500	
	Skiftem	"	17.	4. 4/8	" 12.750	
fb.	Tranåkrarne	"	18.	4. 4	" 13.267	
fg.	Sydvästra Tranåkrarne	"	22.	4. 4	" 14.933	
fh.	Östra Sidåkrarne	1.	5.	4.	" 23.167	
	Skiftem	"	19.	5. 4.	" 9.667	9. 11.166
	Äng i Västre Vång.					
fm.	Skiftängarne	"	4.	7. 5.	" 3.917	
fn.	Byggnäsbro, Bryggängarne, Stenåkrarne Ekeängen och Ingrefsäng	"	2.	5. 4/8	" 1.875	
fo.	Stenåkrarne Ängen och Bryggfärgen	"	0.	5. 2.	" 0.267	
	Skiftem	"	8.	3. 2.	" 2.767	
gb.	Ingfärsäng	"	1.	6. 2.	" 1.167	
gj.	Ängfärsen och Ekängarne	"	4.	7. 3.	" 2.958	
	Skiftem vid Backen	"	5.	7. 3.	" 2.458	
gr.	Södra Ekerne	"	17.	5. 2.	" 5.833	
gh.	Långängarne, 2/3 Östra Allmänningen	2.	20.	2. 3.	1. 15.100	2. 6.186
	Hartill lägga Allmänningsjordens					2. 22.333
	Hartill lägga Afstycke för Allmänningsplatsen vid Ängen					3. 28.519
						3. 28.852
	Till Odling mindre tjenlig Mark.		Beräkning			31. 14.171
cs.	Stenängen	1.	18.	7. 1.	" 8.458	
	Skiftem	"	3.	8. 1.	" 2.762	
bb.	Östra Vångs Bleckängsåkrarne	"	16.	5. 2 2/3	" 6.875	
	Skiftem	"	20.	5. 3/4	" 8.333	
cp.	På Stenängarne och Sjelängarne	3.	0.	4. 1.	" 16.792	
	Skiftem	1.	3.	6. 1.	" 5.333	
cy.	Ängängarne	"	29.	7. 2.	" 9.767	
	Skiftem	"	4.	0. 2.	" 1.333	
fo.	Västre Vång på Stenängsängen	2.	2.	6. 2.	" 22.000	2. 19.600
	af Allmänningsjorden tillkommer					3. 12.271
	Torfjord För ingen afdrag					3. 15.271
			Beräkning			3. 14.733
cs.	Kampåkrarne Mellersta	"	4.	3. 4.	" 2.667	
cp.	På Skepdängarne	"	6.	5. 4.	" 4.333	
	Skiftem	"	6.	2. 4.	" 4.133	" 11.333
	af Allmännings Torfjorden					" 2.600
					Summa	" 17.996
	Dettat Hemmans Jord är följande					
	Odlingsbar	"	"	"	" "	31. 14.171
	Mindre Odlingsbar	"	"	"	" "	3. 14.733
					Summa ut:	34. 28.904

N:o 5. Skattel. Fridlse 2/4 Hemman.

Odlingsbar Jord.

	Mätnings Tunnehåll	Grad	Uppskattn. Tunnehåll	Uppskattn. Tunnehåll Summa.
Rot.				
Gårdsplanen med Trädgården	" 10.	6.	" 10.000	
Öfre, Norre Fång.				
g. Lidskärsåkrarne	" 11. 3	5½	" 10.978	
Skifteem	" 17. 2.	5½	" 16.717	
Skifteem	" 18. 4	5½	" 16.267	
i. Södra delen af Skogbråtåkrarne	1 10. 2.	5½	1. 17.600	
m. N:o Nilsåkrarne	" 21. 7	4½	" 19.275	
Skifteem	" 19. 0.	4½	" 14.250	
o. Hintergrops och Mattsåkrarne	" 12. 0.	3½	" 9.000	
p. N:o 1 södra delen af Tvärdalsåkrarne	" 15. 7.	4.	" 10.467	
u. Bodaåkrarne	1. 13. 0.	3.	" 13.500	
y. N:o 2 Granåkrarne	" 27. 3	2½	" 11.375	
Skifteem	" 20. 2.	2½	" 8.417	
aa. N:o Hoppåkrarne	" 15.	5½	" 12.375	
ab. N:o 2 mindre åkrarne	" 13. 3	5.	" 11.034	7. 2.477
Ång. Norre Fång.				
ak. Trognemadängarne	" 0.4.	6.	" 0.800	
am. Östra Ladtorne vid Nilsåk	" 0. 3	5.	" 0.225	
ap. N:o Kapplängarne	1. 13. 1.	4.	" 3.333	
ar. Södra delen af Granängarne	" 9.	2.	" 3.000	
as. Granängarne	" 2. 2	1.	" 1.200	
au. Bremang och Torfåkrsparcellen Södr. mot Lidskärsåkrarne samt	" 15. 7.	2.	" 5.834	
Skifteem N:o 2 Lotter tillsammans	" 22. 5.	2.	" 8.167	1. 12.684
Åker i Östre Fång.				
bb. Krokskärsåkrarne	" 24. 2.	5½	" 22.183	
Skifteem	1 2. 0.	5½	1. 3.110	
bc. Pilatorerne	" 23. 1.	6.	" 25.700	
bn. Backskjärsåkrarne	" 23. 4	5.	" 18.667	
Skifteem	" 26. 0	5.	" 21.667	
bw. Prästtorpen	" 6. 2	4.	" 4.467	
Skifteem	" 9. 5.	4.	" 13.000	
bx. Gallåkrarne	1 4. 2.	5½	1. 1.184	
Skifteem	" 10. 0.	5½	" 9.167	
cc. Wallbyåkrarne	3. 10. 0.	2½	1. 18.167	
cd. N:o Öfre Allmänningen	" 3. 0.	3.	" 1.000	
cn. Byggeråkrarne	1. 4. 2.	5.	" 10.583	
cp. Längdskärsåkrarne 2:ne sjy dem	1 23. 5	3.	" 10.750	9. 2.784
Äng i Östre Fång				
cr. Ängen emellan Längdskärsåkrarne	2. 5. 2	2½	" 28.833	
cw. Byggeängarne	" 7. 1	4½	" 7.375	
Skifteem	" 24. 0	4½	" 16.500	
dk. Backskjär	" 1. 5	4.	" 1.000	
dl. Södra Lotten Ängen	" 3. 5	4½	" 3.625	
Skifteem	" 5. 2	4½	" 4.833	
dr. Backskärerne	" 1. 2	3.	" 0.800	1. 27.758
Åker i Västre Fång.				
ch. Hängåsåkrarne, vestra ändan	" 17. 5.	5.	" 19.583	
ct. Klefsmanåkrarne	" 7. 2.	4½	" 5.200	
cv. N:o 1 och 2 Stenmingåkrarne	" 13. 0	4½	" 9.750	
Skifteem	" 12. 2.	4½	" 9.100	
	" 25. 0	4½	" 17.250	
Transport	2. 14. 1.	—	1. 20.033	19. 12.703

Transport	2. 14. 1	—	1. 28.033	19. 12.703
fy. Västre Ängs Sydvästra Granåkrarne	1. 23. 1.	4.	— 20.450	
fh. Lidskärsåkrarne	1. 27.	4.	1. 3.667	
Skifteem	" 7.	4.	" 1.633	
Skifteem	" 20. 5.	4.	" 13.667	4. 12.417
Äng. Västre Fång.				
fo. Klefsmanskärrsåkrarne	" 0. 5.	3.	" 0.250	
fp. Landtvärdig och Prestkärr	" 1. 0.	2.	" 0.333	
Skifteem	" 11. 0.	2.	" 3.667	
fq. Crums Ängarne	" 8. 4.	2.	" 2.800	" 6.250
Af Allmänningarne tillkommer				2. 7.666
Hartsfrån afdrages för Allmänna platser och vägar	— —	—	—	26. 14.833
				" 3.926
Till Odling mindre Genlig Mark.	**Behållning**			26. 10.725
as. Granängarne, Norre Fång	1. 0. 5	1.	" 6.667	
au. Skifteem	" 1. 0.	2.	" 0.333	
ap. Östre Fång, slyltängen	1. 1. 5	1.	" 0.633	
Skifteem	" 7. 4	1.	" 2.333	
fg. Blaängarne	1. 7. 1	2.	" 13.900	
fh. Västre Fång, på Lidskärne	" 4. 3	4.	1. 3.267	
Skifteem	" 2. 0	4.	" 1.333	
fp. Diuren och Annelien	1. 8.	2.	" 3.333	
fz. Annelien äng	2. 22. 2.	2.	" 28.734	
Skifteem	2. 16. 3	2.	" 26.766	
Skifteem 2:ne Lotter	2. 20. 6.	2.	" 31.583	4. 4.100
Öfre denna jordens tillkommer af Allmänningen				" 30.748
				4. 24.848
Hartsfrån afgår för nya vägar			—	" 3.772
Behållning				4. 21.516
Torfjord.				
ap. N:o Kapplebalgen	" 5.0	4.	" 3.333	" 3.333
Af Allmänningen Torfjorden				" 1.982
Summa				" 5.315
Detta Hemmans Jord är derföre				
Odlingsbar	" "	"	" "	26. 10.725
Mindre Odlingsbar	" "	"	" "	4. 24.516
Summa 31.				3.241

Odlingsbar Jord.	Mätning i Kanntal	Del.	Upskattn. i Kanntal	Upskattn. Summa
Hustomten med 2:ne Tegor	- 10.	6.	" 10.000	
Åker i Norre Fång.				
g Kolbenhedsåkern	1. 1. 7.	5½	" 30.555	
Hidem	" 20. 1.	5½	" 18.425	
h Mittelsjöåkrarne	1. 2. 1.	5½	" 31.900	
i Södra delen af Skogsholtsåkrarne	- 6. 7.	5½	- 6.117	
Hidem	1. 0. 7.	5½	1. 14.200	
l Norra delen af Vemåkersåkrarne	" 12. 6.	5	" 6.700	
m Södra delen af Kallåkrarne	" 12. 6.	4½	" 9.450	
n Hvetegapa och Munkinåkrarne	1. 0.	5½	1. 21.000	
p Torskatteåkrarne	" 22. 5.	4½	" 17.125	
q Bredaåkrarne	1. 22. 5.	3.	" 27.250	
r Stenåkrarne med en del andra	1. 17. 5.	2½	" 20.625	
Hidem 2:ne Segelsv: intill Svanmossen	1. 1. 7.	2½	" 13.875	
s Kampåkrarne	1. 9.	5½	1. 5.000	
t Kallåkr: och Segmatsåkrarne	- 3.	4.	" 2.333	9. 15.240
Äng i Norre Fång.				
u Segmadängarne	" 3. 5.	6.	" 2.500	
v Bredakärr	" 3. 5.	5.	" 2.083	
x På Kapellängarne	" 28. 4.	4.	" 10.333	
y Södra delen af Stenåkrängarne	" 11. 6.	3.	" 3.667	
Hidem Tornen emellan dessa åkrarn	" 5.	3.	" 1.667	
z Stenängen, norra sidan	" 10. 6.	1.	" 1.867	
aa Stenäng och Torskatteängarne m.m.	" 7. 5.	2.	" 3.500	
Hidem	" 1. 2.	2.	" 0.567	
ab Torskatteängarne	" 7. 5.	2.	" 1.666	1. 3.851
Åker i Östre Fång.				
bc Östre Lidåkern	1. 4.	5.	" 30.000	
bd Pla Tofterna	" 29. 2.	6.	" 29.200	
be Gallåkrarne	1. 2.	5½	- 21.167	
bf Bollekillaåkrarne	" 37.	5½	" 24.722	
Hidem	" 16. 3.	5½	" 14.341	
bm Gråhorneåkrarne	" 21. 7.	3½	" 12.925	
bp Långelodtaåker	4. 11.	3	2. 6.500	6. 19.787
Äng i Östre Fång.				
cr Ca bit i Långelodtaåkern	" 1. 5.	3½	" 0.625	
cs Långelodtaängen vid Landvägen	" 25. 7.	3	" 12.850	
ct Gallåkersändarne	" 22. 3.	5	" 18.333	
cv på Kolängarne	" 3. 1.	4½	" 2.325	
	" 2. 9.	2.	" 0.800	1. 3.183
Åker i Västre Fång.				
ch Långängsfryshem vid vägen	" 3. 5.	2½	" 3.958	
ci Ängarsgiåkrarne	1. 1. 8.	3.	" 16.600	
cy Hvetegårdsåkrarne	1. 1. 5.	5½	" 30.708	
ck Hvetegårdsåkrarne västra ändan	" 11. 3.	5.	" 9.416	
cy Klöfvarstensåkrarne	" 9.	4½	" 14.250	
Hidem	" 15. 0.	4½	" 11.250	
cb Långängsfryshem	1. 22. 5.	3½	" 22.708	
Transport	5. 15. 8.	—	3. 12.796	18. 10.557

Transport.	5. 15. 8.	—	3. 12.796	18. 10.557
cm I Västra Fång, Åkrarne	3. " 3.	1.	" 1.000	
Hidem Långre i västra	" 17. 8.	2.	" 5.733	
co Tinkabråte och Tofsånga åkrarne	1. 0.	2½	- 13.333	
cp Hvetegårds och Klammegåkrarne	" 16. 4.	4½	" 12.400	
Hidem	" 20. 5.	4½	" 15.375	
Hidem	" 27. 7.	4½	" 22.275	
cy Långrefåkrarne	" 7. 3.	4	" 4.867	
cf Tranåkrarne	" 17. 0.	4	" 11.333	
cd Långrefåkrarne	" 16. 0.	3½	" 9.333	
cg Ny dvärtna Tranåkrarne	1. 1.	4.	" 23.000	
ch Lidåkrarne	" 22. 5.	4.	" 15.000	8. 18.049
Äng i Västra Fångs.				
ci Hvetegårdsåkrarne	" 4. 1.	3.	" 2.050	
cl Fälddängarne	" 3. 7.	5.	" 3.083	
cm Degnakärr och ängsängarne, Stenåkrarne Lid: och Långrefängs	" 14. 6.	4½	" 11.700	
Hidem	" 2. 0.	4½	" 1.500	
Hidem	" 2. 1.	4½	" 1.575	
Hidem	1. 1. 0.	4½	" 24.750	
co Skadtorp	" 5. 4.	4.	" 2.600	
cz Lunds Hidtäng	" 4. 1.	3.	" 1.367	
da Ängsbladäng	" 8. 5.	2.	" 7.100	
dg Klagtorps och Ängarne	" 3. 7.	3.	" 1.550	
Hidem	" 17. 2.	3.	" 8.700	
dk Ca bit ut: Tinkabråtaåkern	" 7.	2.	" 2.333	
dl Åkerns Lotter, 3:ne Lisar tillsammans	" 22. 8.	2.	" 7.600	
dn Långängarne	" 3. 3.	3.	" 4.600	
Hidem vid Landvägen	1. 4.	3	" 18.000	
dl Norra Långängarne	" 17. 0.	3.	" 8.500	
dm Lerdängen	" 2. 9.	3.	" 1.450	3. 9.750
Af Allmänningarne i denna Jord tillkommer				2. 24.535
Hvad som afdragas för vägar och allmänna platser				33. 5.101 5.434
Till Odlingsmedrar Jemlig Mark:	Beskattning			33. 0.466
y I Norre Fång på Stenåkrarne	" 12. 3.	2½	" 5.187	
za på Lönnängarne	1. 14. 0.	1.	" 11.667	
zb Bladängsåkrarne i Östre Fång	" 19. 5.	2½	" 6.042	
Hidem	" 22. 5.	2½	" 7.292	
zp Sniverne mässb.	1. 4.	1.	" 22.000	
Hidem	1. 7. 4.	1.	" 6.567	
zy Blåängarne	" 15. 2.	2.	" 5.067	
Hidem	" 5. 1.	2.	" 1.700	
zf Västra Fång Åneleds Äng	2. 12. "	2.	" 25.333	2. 25.879
I denna Jord af Allmänningarne				" 27.591
För nya vägar	Lagga härad:			3. 40.344
	Beskattning			3. 27.448
Torsjord.				
zm på Lönnängarne	" 5.	2.	" 3.333	
zp på Kapellängarne	" 14.	2.	" 9.333	" 12.666
På allmänning Torsjorden				" 2.648
				" 15.402
Detta Hemmans Jord är följdes				
Odlingsbar	" "	"	" "	33. 0.466
Mindre Odlingsbar	" "	"	" "	3. 20.448
				Summa 36. 20.914

N:o 7 Ingelsta Fralse 3/8 Hemmun

Odlingsbar Jord.

	Pr. Tunnland	Skattläggning Tunnland	Uppskattning Summa
Hwarefter med 3:ne Häfder	" 19.0. 6.	" 19.000.	
Åker i Norre Vång.			
g. Kölbäcksåkern	1. 21. 6. 5½	1. 17.134.	
h. Dalslöjtåker	1. 11. 8. 5½	1. 8.150.	
i. Vegan åkern på Hemmanshägnåkerns	1. 1. 1. 3.	" 16.550.	
m. Vegan åkern på Kölbäcksåkern	1. 5. 3. 3½	1. 2.167.	
n. Wentegapsåk med Mantalsåkerna	" 23. 0. 3½	" 17.417.	
p. Wattu åkern på Dalslöjtåkerna	1. 4. 5. 4.	" 20.333.	
q. Smidbacken, emot ofvanberörde Vegan	3. 2. 7. 2½	1. 3.208.	
Skiftem 3:ne Lägen	1. 30. 3. 3½	" 26.208.	
Skiftem 3:ne Lots Utsäde tillsammans			
aa. Kampåkerna	" 7. 8. 3½	" 5.833.	
Skiftem	1. 13. 0. 5½	1. 9.250.	
bb. Smidbacken	" 33. 7. 5½	" 27.225.	
cc. Ekbacken	1. 14. 0. 5.	1. 6.333.	
dd. Kölbäcksåkern och Tegemads åkerbacken	3. 2. 5. 3.	2. 10.083.	
	" 4. 0. 4.	" 2.667.	14. 6.816.
Äng i Norre Vång.			
ff. Västra ena vånga vegen	" 3. 0. 6.	" 3.000.	
gh. Tegemads ängsrör, på allan kölbäcksåker och vegen	" 1. 0. 6.	" 1.000.	
ee. Smidängsrör, åstra delen	" 6. 2. 4.	" 4.133.	
Skiftem Kampåkers Lodsrör	" 5. 3. 4.	" 3.533.	
ff. På Kappeländen, med åkern	3. 4. 0. 4.	2. 2.667.	
Skiftem Dalslöjts Lodsrör på vegen	" 1. 3. 4.	" 867.	
Skiftem	" 7. 0. 4.	" 4.667.	
gh. Skiftes delen af Smidängarne, med åkern emellan åkerna	" 21. 0. 3.	" 14.000.	
ee. Smidängarne, Södra änden	" 3. 3. 4.	" 1.333.	
Skiftem ängen, dito	" 3. 3. 1.	" 2.533.	
ff. Wästra delen af Lillängarne	2. 21. 4. 2.	" 20.467.	
aa. Ironcasing och Smidesstenparne, jemte ren Gården	" 8. 0. 2.	" 5.467.	
Skiftem	" 2. 6. 2.	" 1.867.	
ee. Tegemadsåkerne, 3:ne Lägen	" 6. 1. 2.	" 4.067.	
bb. Nötbacken och Kölbäcksängarne, jämte Lodsrören af Kampåkern	" 1. 2. 2½	" 1.500.	
Skiftem, Västra Lägga eller Mantels åkerlodsrör	" 11. 2. 2½	" 8.417.	4. 4.401.
Åker i Östre Vång.			
hh. Smidbacksåkerna	" 19. 0. 3½	" 12.833.	
kk. Stenvegen	1. 1. 1½	" 10.708.	
ll. Stenvegen	1. 2. 2.	" 2.167.	
bb. Dalslöjtsrören	1. 7. 3. 3½	1. 4.045.	
ll. Prestbacksåkerna	" 46. 7. 6.	" 36.700.	
kk. Smidbacken	" 25. 5.	" 20.833.	
aa. Östra Stubbstöcksåkern	1. 9. 5. 4½	" 11.125.	
ee. Smidbacksåkerna	3. 6. 1. 4.	2. 4.067.	
ff. vid Prestgården	" 14. 7. 3.	" 9.750.	
mm. Grothusbacksåkern	" 1. 6. 3.	" 0.800.	
gg. Lägabötesåker	" 17. 7. 3½	" 10.542.	
	4. 5. 0. 3.	2. 2.500.	9. 27.958.
Äng i Östre Vång.			
ff. Längebötesbacken	" 13. 0. 3½	" 8.333.	
ee. Ängen emellan längebötesåkerna	" 4. 3. 3½	" 2.000.	
gg. Prestbacksängarne	" 2. 2. 3½	" 1.000.	
kk. Tjernkärret, på ena sidan om åkern	" 18. 3. 5.	" 11.875.	
ll. Stenvegsängarne, samt emellan åkern	" 10. 1. 1½	" 6.371.	
Skiftem	2. 10. 3. 4½	1. 29.725.	
kk. Stenvegsängarne	" 7. 2. 4½	" 4.858.	
ll. Dalslöjtsängarne	" 3. 0. 1.	" 1.333.	
	" 11. 7. 3.	" 7.875.	7. 4.816.
Åker i Västra Vång.			
nn. Stenvegsåkerna	" 30. 1. 5½	" 27.958.	
oo. Ängavegsåkerna	2. 12. 2. 3.	1. 9.792.	
Transporter	2. 179. "	2. 3.618. 31. 7.066.	

Transport	2. 179. "	2. 3.618. 31. 7.066.	
ee. Västra Vång, Smidängsrören	" 22. 2. 2.	" 25.583.	
ee. Ängavegsrören och Vallvegen	2. 65. " 2.	1. 4.250.	
ee. Dalslöjts och Tofsångsrören	" 27. 0. 2.	" 7.583.	
Skiftem på Långasstycken	" 28. 3. 3½	" 1.167.	
Skiftem	1. 29. 7. 3½	" 21.708.	
gg. Dalslöjtsåkrar	" 28. 3. 3.	" 1.167.	
Skiftem	" 21. 0. 3.	" 10.500.	
ee. Dalsrören	" 2. 1. 3.	" 1.050.	
ee. Ystadvägs åkrar och Ängar	" 17. 7. 3.	" 8.750.	
ee. Bi Gårds och Flemmingsrören	1. 1. 4. 3½	" 25.000.	
Skiftem	" 15. 0. 4½	" 11.550.	
gg. Ängsgrefsrören	1. 10. 3. 3½	1. 2.725.	
gg. Kölbäcksrören	1. 21. 7. 4.	1. 3.300.	
Skiftem	" 23. 0. 4.	" 16.000.	
kk. Ugglegrift	1. 14. 2. 2.	" 11.333.	
		22. 7. 5.	10. 4.478.
Äng i Västra Vång.			
ee. Skjutdängarne	" 3. 3. 5.	" 2.750.	
gg. Kvarnängarne	" 7. 1. 2.	" 4.500.	
gg. Tranemängarne	" 4. 0. 5.	" 4.000.	
gh. Tofsängarne	1. 20. 7. 2.	" 19.166.	
Skiftem	" 3. 7. 2.	" 2.833.	
gg. Kvarnängen, vid Ugglekärret	2. 27. 2. 3.	1. 15.100.	2. 14.951.
Ute dunne Jordbiltbommin af Allmänningarne			3. 11.429.
Hemmansgårdsafdragen för Prästmansplatser och vägar			47. 5.614.
			" 5.807.
		Behållning	46. 21.925.
Till Odling mindre gynnig Mark.			
aa. På Stenvallsgärdarne	1. 20. 7. 1.	" 8.750.	
bb. I Östra Vångs Wäldängsåkrarne	1. 14. 5. 3½	" 13.375.	
cc. Stengrafsåkrar	" 8. 7. 2.	" 2.300.	
dd. Stengrafsrören	4. 16. 1. 1.	" 20.417.	
ff. Smidesrören	" 24. 6. 1.	" 9.333.	
gg. Dälängarne, vid vägen	1. 13. 5. 2.	" 16.833.	
gg. Kvarnlövslyng	3. 26. 5. 3.	1. 8.833.	
			3. 20. 821.
Uti Allmänningarne tillhörende dette Hemman			" 21. 107.
Häradsvägsafdrag			4. 19. 746.
			" 5.456.
Torsjord.		Behållning	4. 19. 290.
gg. På Kappeländarne	1. 21. 4. 1.	10. 000.	1. 10.000.
af Allmänningen Torsjorden			" 2.772.
			1. 12.772.
Detta Hemmans Jordbulgör således			
Odlingsbar	" " " " "		46. 21.925.
Mindre Odlingsbar	" " " " "		4. 19.290.
		Summa	51. 19.215.

N:8, N:10, N:16, N:17, N:21. N:38.

	Tillgång Innehåll			Upptagen Innehåll		Innehållen Summa.	
N:8. Gatehus							
Hus-Tomten	"	7.	6.	"	7.000.	"	7.000.
N:10. Gatehus, Tosterups.							
Rusttomten och en liga	"	7.2.	6.	"	7.200.	"	7.200.
N:16 Gatehus, krono, Fånghus.							
Platsen innehåller	"	1.2.	6.	"	1.200.	"	1.200.
N:17. Gatehus, krono,							
innehåller	"	2.2.	6.	"	2.200.	"	2.200.
N:21. Gatehus, krono.							
Platsen innehåller	"	3.7.	6.	"	3.700.	"	3.700.
N:38 Gatehus under Hammars högs kyrka.							
Odlingsbar Jord							
Tomtplanen	"	3.6.	6.	"	3.600.		
a. i Norre Fång på Wintergapa Åkrarne	"	17.2.	3½	"	10 050.		
g. på västra Stenkullaåkrarne	"	15.7.	4.	"	10.466.		
ba. på Wintergapa Åkerbolleen	"	3.7.	2½	"	1.542.		
fh. i Wästre Fång Lieåkrarne	"	18.6.	4.1	"	12.400.		
fm. Södra Uggleryd	"	14.7.	2½	"	6.000.		
fz. på Annetorp Äng	"	39.	2.	"	1.900.	1.14.140.	
	24.2.5.						

Kyrkojordar.

Borrby.

cc. i Östra Fång på Wallby åkrarne	1.	9.	2½	"	17.083.
cc. Dito på Wallby Norre bro Jordtag	"	3.1.	3	"	1.500.
dc. Kyrkobodeviel Äng	"	12.0.	2.	"	4.000.
	1.	24.1.	—	"	22.683.

Hannäs Nr 39

en. På Tostarbråten	1.	12.7.	2.	"	15.233.
fj. Södra Lergravsvarne	1.	2.7.	2½	"	23.958.
gd. Tegelbrunn	"	23.0.	2½	"	9.583.
ge. På Crumvångarne, eller andra ändan	"	16.4.	5.	"	19.667.
	4.	14.6.	—	1.	30.441.

Hammenhög ner 40

eg. Hvegåraåkern	2.	13.2.	5½	2.	6.767.
eh. Ibidem västra ändan	"	27.3.	5.	"	22.750.
fo. Ibidem Äng	"	2.7.	3.	"	1.350.
	3.	11.2.		2.	30.867.

N:o 9. Josterups Skrallse

Odlingsbar Jord.

	Tegning Skuld		Mantalet Skuld		Uppskattas Summa	
Wästomtens och Kronans hagar	"	5.	6	" 5.000		
Carlsten Krigs och Löfstakärret	"	1.0	6	" 1.000		
Åker i Norre Fång						
a. Norra delen af Gemmenhögs Åkrarne	"	19. 2	3	" 9.900		
Holtom	"	11. 3	7	" 5.650		
c. Wästergops och Munkåkrarne	"	2. 3	36	" 0.177		
aa. Hampåkrarne	"	20. 5	5½	" 18.172	1.	3.017
Äng i Norre Fång.						
am. Hampåkrar Kärrdelarne	"	2. 7	4	" 1.661		
af. På kapellängarne	"	15. 1	4	" 10.067		
bn. Wäckbäcks och Winces Gapängarne	"	15. 0	35	" 6.256	"	17.984
Åker i Östre Fång.						
bp. Segeråkrarne	"	6. 1	5½	" 5.593		
bv. Blåstenarne	"	18. 3	6	" 18.500		
bz. Backahjärrs åkrarne	"	11. 2	5	" 9.833		
baa. Tornåkrarne	"	14. 5	46	" 10.875		
ce. Wallby norra Gärde	1.	0. 3		" 16.250		
cp. Långebrinksåker	2.	10. 2	3	1. 5.100	3.	2.184
Äng i Östre Fång						
dav. Östra Bollebillängarne 2:ne fjk	"	18. 1	2	" 6.033	"	6.033
Åker i Wästre Fång						
da. Stenåkrarne	"	22. 4	52	" 20.167		
ei. Klefvastenåkrarne	"	4. 5	42	" 3.525		
Jördom	"	20. 7	42	" 15.525		
eam. Åbrotten 2:ne fjk	2.	29. 3	2	" 31.100		
fb. Tranåkrarne	"	11. 6	4	" 7.733		
fpa. Djuran och Ännelöfsåkrarne	"	0. 2	2	" 0.067	2.	14.967
Äng i Wästre Fång.						
fav. Djupåker och Byggängarne, m. m.	"	1. 8	45	" 1.550		
fx. Ännelöfs Äng	"	27. 1	2	" 9.033		
gg. Maglerne och Ångarne 2:ne fjk	"	10. 3	3	" 5.100		
gi. Åkers Löterne, 2:ne fjerdels	2.	9. 7	2	" 24.567	1.	8.100
			Summa		6.	25.052

äger ingen del i Allmänningarne

Till Odling mindre tjenlig Mark.						
6k. i Östre Fång, Bladångaåkrarne	23.	8.	22	" 9.500.	"	9.500.
Torsjord						
af. På kapellängarne i Norre Fång	17.	7.	4	" 12.266.	"	12.266.
Detta Hemmans Jord är således						
Odlingsbar Jord	"	"	"	"	6.	25.052.
Mindre Odlingsbar	"	"	"	"	"	9.500.
				Summa 9.		2.552.

N:r 11. Ingelsta Frälse 2/8 Hemman.

Odlingsbar Jord.

	Mätningen förrättad	Dito	Uppskattning Tunneland	Uppskattn: Summa.
Hustomten	" 5. 5. 6.	"	5.500.	
En höja vid Gata Tiden	" 3. 8. 6.	"	3.800.	
Åker i Norre Äng.				
g. Kölebåksåkrarne	1. 1. 4. 5½	"	40.617.	
h. Pole Lyngåkrarne	" 11. 3. 5½	"	10.378.	
m. Stenåkrarne, 2:dra fyrahen	" 23. 0. 2½	"	19.537.	
Hidem	" 6. 1. 24.	"	2.737.	
aa. Kampåkrarne	1. 0. 2. 5½	"	29.517.	
ff. Gerabrotsåkrarne	" 1. 2. 3½	"	1.970.	
ch. Killbäcks och Tegumads åkrarne	" 4. 0. 1.	"	2.667.	3. 18.392.
Äng i Norre Äng.				
an. På Stenängen	" 19. 1. 2.	"	6.500.	
Hidem	" 6. 1. 2.	"	2.167.	
ao. På Stenängen, södra ändan	" 4. 0. 1.	"	0.667.	
~~ap. Wattu Lohm af Killängarne~~				
aq. Stening och Sericke Engarne	" 12. 1. 24.	"	4.000.	
Hidem emellan Stenåkrarne	" 0. 2. 2.	"	0.067.	
	" 1. 0. 2.	"	0.333.	" 7.734.
Åker i Östre Äng.				
bh. Kroksbärrsåkrarne	" 17. 1. 5½	"	5.572.	
bp. Stycksåkrarne	" 25. 1. 5½	"	8.105.	
bp. Hidem	" 7. 1. 5½	"	2.405.	
ab. Mandelsåkrarne	" 21. 1. 3½	"	12.658.	
ah. Stenarpe vägfyrahen	" 15. 0. 3½	"	5.770.	2. 12.771.
Äng i Östre Äng.				
ce. Norra Bollkällsängen	" 10. 1. 5.	"	3.583.	
dm. Ängsfängarne	" 8. 0. 4.	"	2.000.	
da. Kroksbärrsåkrarne	" 1. 1. 4.	"	0.867.	" 15.450.
Åker i Wästre Äng.				
dw. Stenåkrarne	" 24. 6. 5½	"	22.330.	
ee. Ängaröglåkrarne på östra ändan	" 10. 1. 2½	"	7.625.	
ef. Sydvästra Tofterne	" 11. 6. 6.	"	11.600.	
Hidem	" 3. 5. 6.	"	3.500.	
eo. Klåfsarenes åkrarne	" 24. 2. 4½.	"	18.150.	
am. Åkerten	1. 1. 5. 2.	"	11.167.	
eo. Bohärs och Klemmingsåkrarne	" 21. 2. 4½.	"	15.300.	
fa. Byggeryahet	" 10. 0. 3½.	"	6.125.	
fo. Sjökärrsåkrarne	" 31. 0. 4.	"	20.667.	
fh. Ängslyngga	" 20. 2. 2½.	"	8.500.	
fs. Maglerne	" 22. 2. 2½.	"	9.250.	
Hidem 2:dra fyrahen	1. 16. 2. 3½.	"	20.167.	F. 4.201.
			Transport.	11. 25.962.

Transport.				11. 25.962.
Äng i Wästre Äng.				
fu. Dyrehåns Lt. Pryhängarne	" 19. 0. 12.	"	12.750.	
Hidem	" 2. 2. 12.	"	1.500.	
fx. Skultorne	" 1. 1. 3.	"	0.867.	
gd. Tegtäll	" 2. 2. 12.	"	0.833.	
gg. Maglerne och Ängarne 2:dra Liden	" 16. 2. 3.	"	6.400.	
Hidem	" 2. 2. 3.	"	1.250.	
gl. Åkers Lederne	" 5. 0. 2.	"	2.533.	
gl. Norra Lyngängarne	1. 1. 3.	"	18.000.	1. 19.433.
På Allmänningarne i Odlingsbar Jord				1. 2.833.
Hvarifrån afgår för vägar och Allmänne platser				" 1.975.
Till Odlingsmendrestjenlig Mark.				14. 12.291.
		Behållning.		14. 10.291.
ad. På Stenängarne	" 17. 1. 1.	"	5.250.	
Hidem	" 27. 0. 1.	"	7.167.	
af. Wattu Lohm af Killängarne	" 10. 1. 2.	"	2.500.	
au. Stenängarne och Sericki åkrarne	" 0. 2. 2.	"	0.267.	
bb. i Östre Äng, på Bladängsåkrarne	" 16. 1. 22.	"	6.875.	
Hidem	" 2. 2.	"	1.000.	
bp. På Säverne	" 14. 2. 1.	"	2.267.	
bq. på Bladängarne	" 7. 0. 2.	"	2.333.	
Hidem	" 2. 0. 2.	"	0.733.	" 29.642.
af allmänningsjorden tillkommer hår				" 1.469.
Nya vägar afgå hårifrån med				1. 8.011.
				" 1.181.
Torfjord		Behållning.		1. 7.825.
ap. Kappelängarne	" 1. 2. 4.	"	4.467.	" 4.467.
På Allmänningen Torfjorden				" 0.991.
				" 5.458.
Detta Hemmans Jord är derföre,				
Odlingsbar				14. 10.291.
Mindre Odlingsbar				1. 7.825.
			Summa.	15. 18.096.

155 N:12 Skatte Trälse i Hemman.

	Pröfning Tunneland			Upphandling Tunneland		Utsatta Summa
Oddbar Jord.						
Westomten med en Kåja	"	8.4.	6.	"	8.400.	
Åker i Norre Vång.						
f. Kåje Eichenbrarne	"	20.2.	5½	"	10.517.	
g. Kåje Tallbrarne	"	14.°	5½	"	8.150.	
u. Bodabrarne	"	13.5.	5.	"	6.750.	
aa. Kampåkrarne	"	19.9.	5½	"	13.248.	
Skideln	"	21.0.	5½	"	17.250.	
Skideln	"	10.5.	5½	"	9.647.	
Skideln	"	5.5.	5½	"	7.057.	
Skideln	"	10.0.	5½	"	7.167.	
ah. Kilbackarne och Tegumadsåkrarne	"	1.5.	4.	"	1.000.	3/ 10.175.
Ång i Norre Vång.						
ap. Kapellvångarne	"	29.0.	4.	"	16.000.	
Skideln Kampåkrars Södra Lodder	"	2.9.	4.	"	1.333.	
ar. Sodaddeln af Strenvångarne	"	21.2.	9.	"	7.067.	
as. Strenvångarne, östra sidan	"	6.7.	1.	"	1.117.	1/ 26.117.
Åker i Östre Vång.						
bj. Lidkrarne	"	15.0.	4½	"	11.250.	
bv. Gallskrarne	"	14.0.	5½	"	12.100.	
Skideln	"	11.2.	5½	"	10.267.	
Skideln	"	12.0.	5½	"	11.000.	
Skideln	"	7.2.	5½	"	6.600.	
bg. Hallbillåkrarne	"	6.3.	5½	"	5.775.	
bw. Tornåkrarne	"	16.0.	4½	"	12.000.	
af. Tornåkrarnesändarne	"	4.0.	3.	"	2.000.	
aw. Gråhärrsåkrarne	"	5.0.	3½	"	3.583.	2/ 10.775.
Ång i Östre Vång.						
dh. Gallskersändarne	"	3.6.	1½	"	2.700.	
dr. Lidängarne	"	1.7.	2.	"	0.433.	0. 3.133.
Åker i Westre Vång.						
dr. Tofsen	"	8.3.	6.	"	8.250.	
ei. Klefsstenenåkrarne	"	9.°	4½	"	6.750.	
Skideln	"	23.4.	4½	"	17.550.	
ca. Tuckbråte och Tofsängsåkrarne	"	15.1.	3½	"	6.792.	
ct. Grindåkrarne	"	9.1.	4.	"	6.067.	
Skideln	"	8.0.	4.	"	5.333.	
Skideln	"	2.7.	4.	"	1.733.	
Skideln	"	3.6.	4.	"	2.400.	
cu. Ystadsåge östra åker	"	10.0.	4½	"	7.500.	
Transport	3.	5.4	– 2.	6.025		6/ 17.000.

Contin: N:12.

156

Transport	3.	5.4	2.	6.025		6/ 17.000.
ao. i Westre Vång, Backgärde och Flemmingsåkrarne	"	6.2	4½	"	4.650.	
ay. Lergropsåkrarne	"	8.7.	4.	"	5.800.	
fb. Tranåkrarne	"	13.°	4.	"	8.667.	
ff. Sjukhusrsåkrarne	"	4.°	4.	"	2.667.	
fk. Sjukhusrsåkrarne	"	3.2.	3.	"	1.100.	
fh. östra Lidåkrar	"	9.9.	4.	"	6.600.	3/ 5.884.
Ång i Westre Vång.						
fw. Dyngehåns och Pyngångarne	"	0.5.	1½	"	0.375.	
fx. Skallbrorna	1.	20.°	4.	1	2.667.	
gv. Crona Ängarne	"	23.2.	5.	"	17.333.	
Skideln	"	1.7.	5.	"	1.217.	1/ 23.792.
På Allmänningarne, dess andel i Odlingbar Jord						" 17.918.
Härifrån afdragas Lyftandel i Allmänningsbrer och vägar						11. 21.017.
						1/ 0.982.
Till Odling mindre tjenlig Mark. Behållning						11. 20.035.
y. i Norre Vång, på Strenåkrarne	"	12.°	2½	"	5.000.	
ar. på Strenvångarne	"	7.7.	2.	"	2.433.	
as. Skideln	"	21.0	1.	"	3.500.	
bb. i Östre Vång, Bladängsåkrarne	"	14.0	2½	"	7.000.	
Skideln	"	17.4.	2½	"	7.233.	
dp. Smiverne	"	13.0	1.	"	2.100.	
dq. Bladängarne	"	1.8	2.	"	0.600.	
Skideln	"	6.1.	2.	"	2.033.	1/ 29.949.
På Allmänningarne						" 5.185.
						1. 2.134.
Härifrån afdragas för nya vägar						" 0.093.
Behållning						1. 2.041.
Torsfjord.						
ap. Kapellvångarne	"	1.7.	4.	"	1.133.	1/ 1.133.
af Allmänningen Torsfjorden						" 0.495.
						" 1.628.
Dettas Hemmans Jordutgör						
Odlingsbar	"	"	"	"	"	11. 20.035.
Mindre Odlingsbar	"	"	"	"	"	1. 2.041.
					Summa	13. 0.076.

N:o 13 Krono Klockare Boställe 4 Hemman.

Odlingsbar Jord.	Utsäde. Tunnland			Uppskattn. Tunnland		Uppskattn. Summa.
Hus Tomtplan, med Trädgården och en häga	"	17.	4.	"	17.100.	
Ett Litet häga vid Västra vång	"	1.	6.	"	1.000.	
Åker i Norre Vång						
g. hvilo Eckebråkarne	"	18.	5½	"	16.500.	
j. Södra delen af Skyttebråkarne	1.	0.	5½	"	27.667.	
m. Kålbråkarne	"	3.	6.	"	7.200.	
n. Ängslandsängsåkarne	"	26.	3½	"	15.166.	
ab. Ekbacken, på båda sidorne ängar	1.	18.	5½	1.	14.470.	
Ibidem	1.	85.	5½	1.	80.433.	F. 21.874.
Äng i Norre Vång.						
aj. Södra Slåtterängen på Ekbacken	"	7.	6.	"	7.000.	
ak. Lasse och Ekbacksåkarne	"	4.	3.	"	2.057.	
Ibidem	"	4.	3.	"	2.000.	
am. Södra delen af Stenängarne	"	12.	2.	"	4.000.	
an. På Stenängarne	"	2.	1.	"	0.417.	
ao. Stenäng och Torvdikesängarne	"	10.	2.	"	3.467.	
Ibidem	"	9.	2.	"	3.067.	F. 22.001.
Åker i Östre Vång.						
bk. Krokbacksåkarne	"	1.	5½	"	1.600.	
Ibidem	"	19.	5½	"	17.232.	
bo. Östra Lidsåkarne	"	11.	5.	"	3.417.	
bp. Segelsåkarne	"	18.	5½	"	11.457.	
Ibidem	"	18.	5½	"	6.767.	
Ibidem	"	8.	5½	"	7.602.	
br. Västra Sillbråkarne	"	14.	5.	"	14.333.	
bs. Pila Tofterna	"	23.	6.	"	24.000.	
Ibidem	"	25.	6.	"	25.700.	
bt. Gallåkarne	"	12.	5.	"	11.458.	
bz. Bollebillebråkarne	"	5.	5½	"	5.225.	
Ibidem	"	16.	5½	"	15.125.	
cb. Mandelsåkarne	"	21.	3½	"	18.550.	F. 16.775.
Äng i Östre Vång.						
cy. Bollebillängarne [illegible]	"	13.	5.	"	11.416.	
db. Gallåkarnes ängar	"	4.	4½	"	3.583.	
dc. Stengrefsängarne	"	15.	4½	"	11.625.	
dd. Lådängarne	"	3.	2.	"	3.167.	
Ibidem	"	1.	2.	"	0.333.	
de. Krokbacken	"	2.	4.	"	2.066.	1. 0.192.
Åker i Västre Vång.						
dx. Tofven	"	8.	6.	"	9.700.	
dy. Vångsåkarne	"	17.	5.	"	14.167.	
dz. Kungsåkarne	1.	9.	5½	1.	5.300.	
ei. Klefvestensåkarne	"	14.	4½	"	10.875.	
Ibidem	"	21.	4½	"	15.900.	
Transport	3.	6.	–	2.	23.772.	18. 23.762.

N:o 13. Continu.

Transport	3.	6.	–	2.	23.772.	18. 23.762.
eo. i Västre Vång Tackebråten och Tofvangsåkarne	"	14.	2½	"	6.000.	
ep. Björs och Flemmingsåkarne	"	27.	4½	"	22.125.	
Ibidem	"	2.	0.	4½	"	6.000.
Ibidem	1.	27.	0.	4½	1.	12.250.
fs. Tranåkarne	"	15.	5.	4.	"	10.333.
Ibidem	"	7.	2.	4.	"	5.267. 5. 21.567.
Äng i Västre Vång						
fw. Dagsåkers och Bryggängarne	"	1.	6.	4½	"	1.200.
Ibidem ett smalt vilket utmed åkern	"	1.	2.	4½	"	0.900.
fz. Ramslevång	"	17.	8.	2.	"	5.933.
gc. Övre Engarne	"	7.	7.	5.	"	6.083.
Ibidem	"	0.	1.	5.	"	0.083.
gh. Långängarne	"	4.	7.	3.	"	2.200. 16. 3.777.
På Allmänningarne af Odlingsbar Jord						2. 7.666.
Hvarifrån afgår dess andel i Allmänningsfalsar och nya vägar						21. 5.414. 16. 2.326.
Till Odlingsmindretjenlig Mark.	Behållning					21. 1.488.
eu. i Norre Vång, på Stenängarne	"	13.	6.	1.	"	2.450.
ev. Bladängsåkarne i Östra Vång	"	10.	5.	2½	"	4.375.
ex. Snivorna	"	20.	7.	1.	"	3.483.
ey. Bladängarne	"	11.	3.	2.	"	4.767.
ez. På Lidängarne	1.	22.	5.	2.	"	18.167.
fg. i Västre Vång på Allmänningsåkarne	1.	4.	3.	2.	"	12.100.
fx. Ramslevång	1.	27.	2.	2.	"	19.774.
gb. Södra Mångängarne	2.	8.	7.	1½	2.	2.075. 4. 4.751.
af Lilla Skog. Jord på Allmänningarne						" 20.775.
Dess andel afslagen för nya vägarne						4. 22.807. " 0.378.
Torsjord	Behållning					4. 22.317.
ägor dellas Hemman, endast på Allmänningarne						6. 1.782.
Detta Hemmans Jord är sålunda						
Odlingsbar						21. 1.488.
Mindre Odlingsbar						4. 22.317.
					Summa 25.	23.805.

N:o 14. Ingelsta Skälle 1/6 Hemman.

	Uppskattn. Innehåll		Uppskattn. Innehåll	Uppskattn. Summa
Odlingsbar Jord.				
Tomten med 2:ne Rågor	"	7 ½	6 " 7.200	
Åker i Norre Äng.				
1a. Backahägnsåkrarne och Kulperne	"	21.5	5½ " 19.700	
1b. Kringgärdet	1.	2.5	4½ " 25.275	
1c. Stenåkrarne, 2:ne Fyrdar	"	25.2	2½ " 10.500	
2a. Ingelstadsagnsåkrarne	"	21.0	3½ " 12.250	
2b. Kämpåkrarne	1.	7.0	5½ 1. 5.750	
Hidom	"	9.5	5½ " 8.700	3. 24.450
Äng i Norre Äng				
3a. Kapellängarne	"	4.3	4 " 2.867	
Hidom	"	3.0	4 " 2.000	
3b. Södra delen af Stenängarne	"	18.0	2 " 6.000	
3c. Stenängarne, södra ändan	"	5.5	1 " 0.917	
3d. Norra delen af Lillängarne	"	14.3	2 " 4.767	
3e. Stenäng	"	2.4	2 " 0.800	
Hidom på 2:ne fjerdar	"	5.5	2 " 1.667	" 14.251
Åker i Östre Äng				
4b. Backahägnsåkrarne	"	17.2	5½ " 12.100	
4c. Syrgåkrarne	"	15.0	2½ " 17.750	
4d. Backahägnsåkrarne	"	6.6	5 " 5.500	
4e. Bollkåkrarne	"	16.2	5½ " 14.850	
4h. Timmarpa Fyrfjerdar	"	22.2	3½ " 14.950	
4m. Byggåkrarne	"	28.2	5 " 23.667	2. 12.817
Äng i Östre Äng				
4a. Norre Bollkåkragat	"	15.0	5 " 12.500	" 12.500
Åker i Westre Äng				
5a. Tofterna	"	18.7	6 " 18.700	
5b. Stenåkrarne	"	20.0	5½ " 27.500	
5c. västra ändan af Långåkrarne, invid Landsvägen	"	2.2	4½ " 1.300	
5d. Norra Långagrefjerdel	"	27.7	4 " 18.467	
5e. på Långagrefjerdelen, en Liten bit	"	0.6	3½ " 0.250	
5f. Sydligaste Tofterna	"	13.0	6 " 13.000	
5g. Långstenarne	"	23.4	4½ " 17.550	
5m. Åbostan	1.	22.7	2 " 18.233	
5n. Backarna nära Hemmingsåkrarne	"	13.0	4½ " 9.000	
5o. Byggefjerdel	"	24.1	1½ " 14.058	
5p. Sydåkrarna	1.	2.3	4 " 22.900	
Transporta	7.	15.2	— 5. 0.358	7. 5.657

Transporta	7.	15.2	— 5. 0.358	7. 5.657
5h. Westra Äng, östra Sidorna	"	14.3	4 " 9.867	
5k. Ängtungan	"	21.4	2½ " 8.917	
5o. Maglerne	"	11.0	2½ " 4.583	
Hidom	1.	10.0	2½ " 17.500	6. 2.225
Äng i Östre Äng				
5c. Fladängarne	"	1.8	5 " 1.500	
5d. Syrhåll	"	1.7	2½ " 0.792	
5g. Maglerne och Ängarne	1.	29.4	3 " 27.250	
Hidom	"	9.1	3 " 4.550	
5j. Östra Löterne	"	14.1	2 " 4.700	
5l. Norra Längängarne	2.	22.6	3 1. 11.300	2. 12.792
I dettas Skogsjord på Allmänningarne				1. 14.988
Hemmanets andel på Allmänningarne				17. 12.455
Hemmanets afgår desamma del i Allmänningarnes [illegible]				17. 8.657
Till Odlingsmindre tjenlig Mark			**Behållning**	17.13.826
4a. i Norre Äng, på Stenängarne	"	26.3	1. " 4.417	
4b. Västra delen af Lillängarne	"	30.3	2. " 10.500	
4c. På Stenängarne	"	1.0	2. " 0.333	
4k. i Östre Äng, Bladängsåkrarne	"	11.7	2½ " 4.854	
Hidom	"	18.5	2½ " 7.708	
4p. Sylång	"	6.1	1. " 1.017	
4q. Blåängarne	"	5.3	2. " 1.767	
Hidom	"	3.6	2. " 1.200	" 31.765
Häraf dess andel på Allmänningarne	—	—	— — —	" 14.226
				17.13.371
Afgår för nya vägarne				" 2.240
Tor Jord			**Behållning**	1.13.147
4p. på Kapellängarne	"	1.0	4. " 0.667	" 0.667
På Allmänningarne	—	—	— — —	1.121
				" 1.788
Dettas Hemmanets Jord innehåller				
Odlingsbart	—	—	— — —	17.13.826
Mindre Odlingsbart	—	—	— — —	1.13.147
			Summa	18.26.979

N:o 15. Ingelstad Fralse 3/4 Hemman.

Odlingsbar Jord.	Rotering Tunnland	Skatt	Uppbörd Tunnland	Skatt	Uppbörd Summa
Husbonden med Högarne och Kärrmarken	" 8.5	6.	" 8.500		
Åker i Norre Fång					
g. Stålbacka åkrarne	1. 2.1	5½	" 21.250		
Ibidem	1. 7.7	5½	1. 4.025		
Ibidem	" 20.0	5½	" 12.333		
h. Norre delen af Skogbrotåkrarne	1. 10.0	4.	1. 6.000		
i. Norre delen af Hammenhögaåkrarne	" 26.6	3	" 15.400		
o. Hintergapa eller Munkåkrarne	" 19.0	3½	" 8.166		
p. Westra delen af Sörahullsåkern	" 20.0	4.	" 14.333		
q. Rundbacksåkrarne, 2:ne fyrken	" 22.3	3.	" 11.250		
r. Ingeltorpsåkrarne, 2:ne fyrken	1. 12.0	2½	" 18.333		
s. Stenåkrarne	" 16.6	3½	" 6.667		
z. Ingelstorpsängsåkrarne	1. 19.0	3½	" 29.750		
aa. Hammåkrarne	2. 7.0	5½	2. 1.083		
ab. Linnåkrarne	" 17.7	5.	" 14.750		
ab. b. Ullbacks och Tegumets åkrarne	" 2.0	4.	0. 1.333		9. 26.021
Äng i Norre Fång					
ak. Tegumets ängar på östra sidan om vägen	" 5.5	6.	" 5.500		
Ibidem	" 1.0	6.	" 1.000		
am. Bredkille	" 0.4	5	" 0.333		
ap. Kappellängarne	1. 17. 0	4.	1. 0.667		
Ibidem	" 2.5	4.	" 1.667		
Ibidem	" 3.0	4.	" 2.000		
aq. Mjärsjet	" 18. 1	1.	" 3.000		
ar. Södra delen af Stenängarne	" 17.7	2.	" 4.433		
av. Stenängarne, Södra delen	" 7.0	1.	" 1.500		
aw. p:s Stenäng	" 0.5	2.	" 0.167		
Ibidem emellan Stenåkrarne	" 7.3	2.	" 1.267		
Ibidem	" 12.5	2.	" 4.167		1. 25.701
Åker i Östre Fång					
bk. Brokebråna åkrarne	" 19.7	5½	" 17.692		
bo. Odenskillebråna	1. 12.5	5.	1. 5.083		
bp. Stegabråna	2. 4.0	5½	1. 10.333		
bs. Backabjörnsåkrarne	" 21.0	5.	" 25.833		
Ibidem	" 22.2	5.	" 18.500		
bu. Bäcksfurjen	" 16.7	4.	" 11.133		
Ibidem	" 16.0	4.	" 10.667		
bx. Gellebråna	" 17.0	5½	" 11.917		
Ibidem	" 16.7	5½	" 11.275		
by. Bollekillebråna	" 14.3	5½	" 13.100		
co. Wallby åkrarne	1. 13.2	2½	" 18.833		
cl. Östra Allmänningsåkrarne	" 3.0	3	" 1.500		
cm. Gyttjemyrsängen	" 18.0	3½	" 10.500		
cp. Langebrotåkrarne	4. 3.2	3	2. 1.600		9. 27.774
			Transport		21. 15.756

						21. 15.756
Äng i Östre Fång.						
cv. Ängen emellan Långebrotåkrarne	" 13.3	3½	" 5.250			
cw. Ryggängarne	" 10.7	4½	" 8.025			
dc. Emellan Wallby ängen och Tjurlarne	1. 27. "	2.	" 17.000			
dj. S:t Olofsbrotz Stycken	" 6.3	4½	" 4.725			
dk. Gullebro ändarne	" 4.8	4½	" 3.600			
dr. Sidängarne	" 0.7	2.	" 0.233		1. 9.333	
Åker i Westra Fång.						
es. Sydvästra Tofterne	1. 25.2	6.	1. 25.200			
ey. Ängsängsåkern	" 34.2	5½	" 22.133			
ek. Ängsängsåkrarne, västra delen	" 9.3	5	" 7.750			
el. Olofsbrotzwäkrarne	" 5.7	4½	" 3.775			
em. Stiftsen	3. 17.3	4½	2. 17.925			
eo. Backens och Flämmingeåkrarne	" 41.3	4½	" 23.625			
fg. Sydvästra Tranåkrarne	1. 20.0	4.	1. 2.667			
fk. Stora Stycken	" 24.2	3.	" 16.133		7. 24.508	
Äng i Westra Fång						
fr. Wadängarne	" 3.5	5.	" 2.916			
fy. Lilla Stycken	" 22.0	4½	" 16.500			
fz. Stenäng	" 7.0	2.	" 2.333			
Ibidem	2. 2.0	2.	" 2.666		1. 22.415	
På Allmänningarne af Odlingsbar Jord					2. 21.555	
Här ifrån tages denne andel i Allmänne Vatten och nya vägar					" 5.235	
					34. 27.567	
Till Odling mindre tjenlig Mark.	Behållning				34. 22.332	
au. I Norre Fång på Stenängarne	1. 7.6	1.	0.333			
av. Stenäng och Stenåkrarne	" 1.5	2.	" 0.167			
ax. I Östre Fång på Snivorne	" 29.8	1.	" 4.967			
Ibidem	2. 0.0	1.	" 10.667			
ay. Bladängarne	1. 12.0	2.	" 14.667			
az. I Westra Fång på Ängsängen	1. 10.5	2.	" 13.500			
Ibidem	" 33.7	2.	" 9.567			
	3. 7.0	2.	1. 3.000		3. 4.868	
På Allmänningarne af detta slags Jord					" 27.651	
Här ifrån tages denne andel af Vatten och nya vägar					4. 0.519	
					0.475	
Tor-Jord	Behållning				4. 0.044	
ap. i Norre Fång på Kappeläng arne	" 11.0	4.	" 7.333		" 7.333	
uti Allmänningen Tor-Jorden					" 2.642	
					" 9.975	
Detta Hemmans Jord utgör således						
Odlingsbar					34. 22.332	
Mindre Odlingsbar					4. 0.044	
					Summa 38. 22.377	

N:o 18. Josterikes Fräls. 5/6 Hemman

Odlingsbar Jord.

	Mätning Tunland	Kr.	Uppskattn. Tunland	Uppskattn. Summa
Kustområde med 4 Höger	" 17.0	6.	" 17.000	
Åker i Norre Fäng.				
g. Fältbäcksåkrarne	2. 1.1	5½	1. 27.625	
h. Backhöjdsåkrarne och Kullgrene	1. 12.7	5½	1. 8.608	
i. norra delen af Hammarhöjdsåkrarne	" 28.5	3	" 14.250	
m. af Backåkrarne	1. 5.0	4½	" 27.750	
o. Vestergopa och Mosåkrarne	" 24.8	4½	" 14.117	
u. Bredahörnen	1. 11.0	3.	" 21.500	
y. Stenåkrarne 2/3 af 2:dra Norre och vestra Sidan	2. 5.1	2½	" 28.958	
Skiftet gående på Stenängarna	" 15.2	2½	" 6.333	
aa. Kampåkrarne	1. 15.1	5½	1. 11.175	
Skiftet	" 27.8	5½	" 25.483	
ab. Lunåkrarne	" 31.0	5.	" 25.833	
af. Elkullen, västra delen	2. 16.0	4½	2. 5.500	12. 14.122
Äng i Norre Fäng.				
ab. Tegumalängarne	" 3.2	6.	" 3.200	
an. Hässlängan, östra delen	" 27.4	4.	" 15.600	
ao. Kampslåtten i Norre	" 7.0	4.	" 4.667	
ap. Kappellängan	1. 18.0	4.	1. 12.000	
Skiftet	" 8.0	4.	" 5.200	
ar. Ester om Elkullsåkern	" 7.3	2.	" 2.433	
Skiftet på Stenängarna	" 11.7	2.	" 7.300	
as. på Stenängarna	" 10.7	1.	" 1.783	
Skiftet norra ändan	" 8.3	1.	" 1.383	
at. Västra delen af Kullängarna	4. 24.0	2.	1. 18.333	
au. Svensing och Torskebergarne	" 11.3	2.	" 7.767	
Skiftet vid Lucken	" 2.0	2.	" 0.667	
av. Torskebacksarne	" 2.0	2.	" 0.667	
aw. Sandvreksängen	1. 2.5	2.	" 11.250	
bw. Västra Kampåkrens Lodderne	" 4.2	2½	" 1.313	
Skiftet Vestergopa och Munkisåkers Lodderne	" 17.5	2½	" 5.625	4. 19.249
Åker i Östre Fäng.				
bb. Krokbacksåkrarne	" 17.1	5½	" 12.292	
Skiftet	1. 4.1	5½	1. 1.642	
bp. Sigeråkrarne	1. 12.3	5½	1. 8.600	
bc. Backhögsåkern	" 27.0	5.	" 22.500	
bz. Tornåkrarne	2. 15.	4½	1. 27.250	
ca. Östra Alldebråtsåk:n	5. 15.1	4.	3. 21.000	
cf. Tornåkersändarne	" 29.	3.	" 19.500	
cl. vid östra Allmänningen	" 1.0	3.	" 0.500	
cm. Gråkorsåkrarne	" 17.1	3½	" 11.392	
cp. Längbråtsåk:n	2. 10.1	3	1. 5.550	10. 21.134
Äng i Östre Fäng.				
cg. Längbråtsängen	1. 20.1	2½	" 25.292	
cr. Ängen emellan Längbråtsåkrarne	" 3.0	2½	" 1.350	
cx. Grothörd	" 1.2	2½	" 0.750	
Transporten	2. 1.5	—	" 27.292	27. 22.525

Transporten	2. 1.5	—	" 27.292	27. 22.525
da. i Östre Fäng, Stengrefsängarne	1. 10.0	4½	1. 1.600	
db. Stengrefsarne	" 17.0	1.	" 2.833	
dc. Brokabråtorne	" 11.6	3.	" 5.200	2. 5.725
Åker i Westre Fäng				
dm. Grenåkrarne	" 26.6	5½	" 24.783	
co. Ängarsgårds	2. 12.0	3.	1. 6.000	
Skiftet	" 27.7	3.	" 11.850	
cd. Backängsåkern vid Gårdet	" 20.3	2½	" 8.459	
Skiftet vid Rågången	" 11.0	2½	" 4.583	
cf. Sydvästra Tjesten	4. 7.1	6.	4. 7.500	
cv. Backåkrarne och Infångsåkrarne	2. 21.3	2½	1. 3.542	
Skiftet	1. 15.6	2½	" 12.833	
cp. Dörrsyrskift	" 26.3	4.	" 10.150	
Skiftet	" 17.0	6.	" 6.500	
cr. Dråkarne	" 17.4	3.	" 8.700	
cw. Ystadsängs östra åker	1. 4.3	4½	" 2.225	
cy. B. Gårds och Flemmingsåkrarne	" 15.0	4½	" 11.250	
Skiftet	1. 2.4	4½	" 25.800	
cq. Lergrefsåkrarne	1. 10.0	4.	" 12.667	
cf. Ols Åkerne	" 21.0	4.	" 14.000	
Skiftet	" 16.0	4.	" 10.667	
cf. Uggleryyyn	1. 16.4	3½	" 20.167	13. 27.276
Äng i Westre Fäng				
cf. Tydeängarne, alteroldtorr	" 3.4	5.	" 2.833	
cz. Ängelsten Äng	" 9.5	2.	" 6.500	
ge. Tomtängarne, alteromring åkern	" 26.0	3.	" 21.667	
gh. Infångarne	2. 3.8	2.	" 22.600	
Skiftet	" 5.0	2.	" 1.667	
gn. Brokängen	3. 15.0	3.	2. 27.500	4. 14.767
Uti Allmänningarne af Odlingsbar Jord	— —	—	— —	5. 18.168
Ofvan Allmänn. platsar och vägar ej upptagne	— —	—	— —	5. 25.449
Till Odlingsmindre tjenlig Mark.	— —	—	— —	5. 25.449
Betesallmänning				
ar. i Norre Fäng på Stenängen	2. 4.0	1.	" 11.333	
bz. i Östre Fäng, Ängåkrarne	1. 11.3	2½	" 10.042	
da. Stengrefsarne	5. 12.0	1.	" 28.333	
dp. Sydtörne	" 3.0.4	1.	" 5.067	
dq. Ängarne	1. 7.0	2.	" 17.000	
gj. i Westre Fäng, Djuråkern vid fä	1. 26.4	2.	" 19.467	
gz. 2:dra fä. tillsammans	" 21.3	2.	" 7.100	3. 6.242
Uti allmänningarne af detta slags jord	— —	—	— —	1. 17.247
Torfjord	— —	—	— —	4. 25.189
Betesallmänning				4. 25.189
gp. Kappellängarne i Norre vång	1. 17.0	4.	1. 2.000	1. 2.000
Uti Allmänningarne	— —	—	— —	4.955
				1. 6.955
Detta Kommans Jord utgör				
Odlingsbar	" "	"	" "	53. 15.544
Mindre Odlingsbar	" "	"	" "	4. 25.249
			Summa	58. 8.207

N:o 19. Krono-Skatte, D:r Hemmans.

Odlingsbar Jord.

Tomten med 3:ne Hagar

Åker i Norre Fång.

b. Bolcksgårdarne
Hidem
Hidem
b. norra delen af Skogbrotsåkrarne
b. mellersta delen af Kummelbygårdarne
m. Kålgårdarne
y. Stenagårdarne
Hidem
Hidem
aa. Kvarnbyåkrarne
ab. Lämbåkrarne

Äng i Norre Fång.

am. Bredskifte, tillhopa med Allmänningen
Hidem
an. Lunsängarne
ap. på Kappelängen med 2:ne åhar
Hidem med 2:ne åhar
ar. på Stensängarne, med en bit vid Gärdet
as. på Stensängarne, Södra ändan
at. västra delen af Ollängarne
au. Ljungängen och Torfstickspartierne
Hidem vid Backen

Åker i Östre Fång.

bb. Kronbackarnes åkrarne
bj. Likåkrarne
bl. Smedjebacksåkrarne, 4:ne ffo
bv. Gullåkrarne
bz. Tornåkrarne
cf. Tornåkrarnes ändarne
cg. Bilsåkrarne
cv. Svarteåkrarne

Äng i Östre Fång

cw. Skuggängarne, 2:ne åhar
cy. Kullebäcksängarne
Hidem
cz. Norre Bullebillsdraget
da. Södra Bullebillsdraget
db. Tvetten Gärdsängarne

Åker i Västre Fång.

dv. Tofsrim, väster om gården
Hidem
dy. Långåkrarne, östras ändan
dz. Västra ändan af Långåkrarne

Transport

Transport

cw. i Västre Fång, Ängsrefsåkrarne
cy. Ytterst vägs-åkrarne
cæ. Bibjär och Skämningsåkrarne
fb. Tranåkrarne
fk. Västra Lieken
fs. Ugglerygga
fö. Magterne 4:ne ffo och dess hopalagde
fæ. Kobäte
fø. Magterne
Hidem 2:ne ffo till Sommano

Äng i Västre Fång.

fv. Lilla Sefve
fz. Fladängarne
gv. Backängarne
gæ. Stora Ängarne
gø. Magterne och Ängarne 2:ne ffo
gw. Krokängen

ult. Allmänningarne af Odlingsbar Jord
Till Allmänna Rätter lagde vägar afgå

Behållning

Till Odling mindre tjenlig Mark.

aw. i Norre Fång, på Stensängarne
bk. i Östre Fång, Bladängsåkern
Hidem
dm. Tvetten Gärdsängarne
dp. Sylfång
Hidem
dq. Blåängarne
Hidem alle omkring åkern
dv. Lidängarne
fz. i Västre Fång, Arnäsvallång
gb. på Södra Mossängarne

ult. Allmänningarne af denna Jord
För de nya Vägarne afgår

Behållning

Torfjord

gp. i Norre Fång på Kappelängarne
På Allmänningarne

Detta Hemmans Jord är derefter

Odlingsbar
Mindre Odlingsbar

Summa

N:o 20. Tvälle 3/4 Hemman.

Odlingsbar Jord.

	Diameter Rhenländ.			Qvadratfot Rhenländ.	Qvadratfot Summa.
Tomten inhåller en åtgång	"	14	6	" 18.700	
Ahrd. Norre Fäng.					
g. Lilla backe åkern	1	17	5½	1 12.007	
h. Backhögs åkrarne	1	6	3½	1 2.762	
i. Södra delen af Skogbo åkrarne	1	12	5½	1 7.157	
k. Norra delen af Hemmanhögs åkrarne	1	29	3	" 20.750	
l. Lindbacken	"	29	4½	" 21.750	
m. Tvärstenarna åkrarne	1	25	3	" 28.700	
n. Torsbacka	1	3	5½	" 14.792	
o. Kampåkrarne	2	1	5½	" 22.417	
p. Lilla Lids och Tegumeds åkrarne	"	5	4	" 3.467	9 2.667
Äng. Norre Fäng.					
a. Lemmängarne	3	13	4	2 8.667	
b. Tvärstens Herrebäckarne	"	0,4	2	" 0.133	
Skiftem	"	1.2	2	" 0.400	
c. Smörmyrshörnen	3	23	1½	" 23.200	3 6.950
Åker i Östre Fäng.					
f. Lökarorna	1	1	4½	" 25.125	
g. Stegeåkrarne	"	20	5½	" 27.500	
h. Backahögsåkrarne	"	12	5	" 10.167	
i. Gullåkrarne	1	6	5½	1 2.200	
Skiftem	"	3	5½	" 2.075	
k. Bullbackaåkrarne	1	4	5½	1 1.133	4 11.250
Äng. Östre Fäng.					
d. Smittens Fallby vagn och Djurlarne	4	21	2	1 17.200	
f. Gullåkersmålarne	"	5	4½	" 5.750	1 22.950
Åker i Västre Fäng.					
d. Tufverne	2	22	6	2 20.000	
e. Stenåkrarne	1	4	5½	1 1.133	
e. Ängesåkrarne	1	15	3	" 25.250	
e. Dråbarne	1	24	3	" 22.200	
e. Fladerne	1	3	6	" 26.700	
e. Backen och Flemmingsåkrarne	"	21	4½	" 15.750	
Skiftem	1	15	4½	1 2.200	
f. Tvenåkern	"	16	3	" 8.250	
f. g. Djuråker	"	7	2	" 2.333	8 10.966
Äng. Västre Fäng.					
f. Tvärstängarne	"	1	5	" 0.917	
f. Djurgårds och Byggårdarne	"	7	4½	" 5.700	
Skiftem	"	6	4½	" 4.633	
Transport	"	14	"	4 11.267	26 29.781

Transport	"	14	—	" 18.267	26 29.781
f. a. Västre Fäng på Tvärstens äng	4	21	2	1 21.067	
g. Norre Långängarne	"	1	3	" 0.850	
Skiftem	"	3	3	" 4.750	2 6.142
Uti Allmänningarne af Odlingsbar Jord	—	—	—	—	2 30.237
Till allmänne Platser och nya vägar afgå	—	—	—	—	2 3.470
	—	—	—	—	5.245
Till Odlingsmindre Tjenlig Mark.					Behållning 1 30.235
bb. i Östre Fäng, Bladängs åkrarne	1	15	2½	" 19.583	
d. Emillan Fallby vägen, m. m.	1	10	2	" 14.000	
d. Snivorne	1	24	1	" 7.333	
Skiftem Sydäng	1	14	1	" 7.717	
d. Blåängarne	1	11	2	" 14.467	
f. g. Västre Fäng, vid Djurgården och g. hemom	"	18	2	" 6.167	
f. a. Emillan vägen, med Lilla Lidsmarken	4	24	2	1 18.267	3 26.233
Till Allmänningarne i detta Stags Jord	—	—	—	—	1 27.651
Till nya vägar afgå	—	—	—	—	1 21.884
	—	—	—	—	0.476
Tomtjord.					Behållning 1 21.382
a. a. Norre Fäng på Hemmanåkrarne	"	3	5½	" 2.750	
a. a. Prästens Lönängarne	"	18	4	" 18.600	
a. a. Prästens Kapellängarne	"	1	4	" 0.933	" 22.283
af Allmänningen Tomtjorden efter Hemmantalet	—	—	—	—	2.642
					24.925

Detta Hemmans Jord innehåller
Således
Odlingsbar " " " " " 31.70.235
Mindre Odlingsbar " " " " " 4.21.382

Summa 36.19.617

Odlingsbar Jord.

Hauptmann Grönmans med 3/4 N:o 23. Trollesgårds Gästhuset 1:o 24. tillgående Gård, Sarvegård och Ängshus, med Trädgård och Lägenhets Jord

	Mätning Rotehåll.			Uppskattning Tunnehåll.		Uppskattn. Summa.
	1.	25.	0.	1	25.000.	
Åker i Norre Äng.						
a. Bolshögadelen och Backsidan	"	16.	5.	"	15.125.	
b. Södra delen af Myrbolsåkern	"	6.	0.	"	2.333.	
c. norra delen af Myrbolsåkern	"	30.	4.	"	20.000.	
Holmen	2.	2.	4.	1	16.000.	
d. Hillåkern	"	26.	0.	"	9.500.	
e. Tunbacksåkern	1	11.	4.	1	0.500.	
f. Nybacksåkern	"	17.	2.	"	7.917.	
g. Tyltesmossåkern	"	24.	3.	"	11.650.	
h. Torsåkern	2.	24.	3.	1.	4.792.	
i. Stenåkern, 2:ne st. Stycken och Åsen emot Torsåkern	1	23.	0.	"	22.916.	
k. Backsidan	"	19.	4.	"	11.967.	
l. Ullåkern	"	20.	0.	"	16.667.	
m. Ekehallen	"	24.	0.	"	21.083.	
n. Hillbäcks och Tegumsåkern	"	16.	4.	"	11.000.	11.14.550.
Äng i Norre Äng.						
a. Tegumsängen	2.	25.	0.	2.	25.500.	
Holmen, emot Bolshögadelen	"	1.	4.	"	1.400.	
b. Norre emot Ullåkern	"	1.	0.	"	0.750.	
c. Lönnängen						
Holmen	"	20.	4.	"	14.467.	
Holmen, Stampsåkern Lidet	"	15.	0.	"	10.333.	
d. Stenäng och Torsbacksängen	"	1.	4.	"	0.867.	
Holmen Tyltesmossåkern närmast	"	12.	2.	"	8.167.	
Holmen, östra emot Torsåkern	"	1.	2.	"	1.067.	
Holmen, Tyltesmossängen närmast Backsidan	2.	10.	0.	"	27.333.	
e. Torsbacksängen	"	0.	4.	"	0.133.	
f. Nybacks och Vintergropsängarne, 2:ne St.	2.	6.	0.	"	23.333.	
Holmen, Hammerhögahallen	"	16.	0.	"	6.916.	
	"	2.	0.	"	0.833.	5.9.777.
Åker i Östre Äng.						
g. Norre ändan af Backsidan	"	1.	0.	"	0.750.	
h. Lilla Stensängen	"	30.	0.	"	22.500.	
Mossen Dito	"	17.	2.	"	12.875.	
i. Stegeråkern	"	27.	2.	"	20.333.	
k. Backabjörns åkern	"	11.	2.	"	8.333.	
l. Bollskällsåkern	"	28.	0.	"	21.000.	
Holmen	"	10.	4.	"	7.778.	
m. Mosdalsåkern	"	17.	2.	"	13.000.	
n. Sandåkern, vid Wallby vägen	"	27.	2.	"	11.333.	
o. Byggeråkern	1	9.	4.	1	2.500.	5. 2.766.
Äng i Östre Äng.						
a. Svanaskjärn	"	2.	0.	"	1.166.	
b. Bollskällsängen	"	27.	4.	"	20.167.	
c. Emellan Wallby vägen och Tjurslarna	"	21.	1.	"	7.033.	
d. Stensängen	"	5.	2.	"	3.900.	
e. Lidängen	"	3.	0.	"	1.000.	
Holmen	2.	17.	0.	"	27.667.	1.31.933.
				Transport.		24. 5.018.

						24. 5.018.
Åker i Westre Äng. Transport						
a. Tiffven	"	20.	0.	6.	25.000.	
b. Myrsåkern	"	10.	2.	5.	12.333.	
c. Myrsiljorna	"	17.	0.	3.	6.000.	
d. Bersteyhet	"	21.	2.	3.	10.900.	
e. Dorsåkern	"	28.	2.	3.	11.550.	
f. Backsidan och Stämningsåkern	"	16.	0.	4.	12.000.	
Holmen	1.	2.	5.	4.	25.875.	
g. Tranåkern	"	20.	5.	4.	20.333.	
h. Sörgrafsåkern	"	17.	2.	3.	10.583.	
i. Backåkern	"	13.	3.	4.	8.667.	
k. Ryggen	1.	23.	2.	2.	23.000.	5. 6.875.
	8.	8.	0.			
Äng i Westre Äng.						
a. Tiskeängarne	"	2.	4.	5.	2.000.	
b. Dyspåhåsen och Pryssängarne	"	3.	0.	4.	2.250.	
Holmen	"	1.	6.	4.	1.200.	
c. på Granliden äng	"	1.	0.	2.	0.333.	
Holmen	3.	21.	0.	2.	7.000.	
d. Lingängarne	1.	2.	4.	"	3.000.	
e. norrom Långängarne	"	6.	1.	3.	2.050.	
Holmen vid Gärdet	"	6.	3.	"	2.150.	2. 5.583.
	5.	14.	2.			
På Allmänningarne, Odlingsbar Jord						2. 2.666.
Tre Allmänne Platser och Nya vägarne	1	20				33. 25.172.
Till Odling mindre tjenlig Mark.						35. 27.838.
					Behållning	33. 21.246.
Torfjord.						
a. Östre Äng, Saiverne	1.	5.	1.	"	6.167.	
b. Lidängarne	1.	3.	2.	"	1.667.	
c. Westre Äng, på Ännelövsängen	3.	23.	2.	1.	9.767.	1.27.601.
På Allmänningarne af detta Slags Jord	—	—	—	—	—	" 20.775.
Tre nya vägarne						2. 16.333.
					Behållning	2. 15.767.
På Lönnängarne	"	2.	5.	4.	1.667.	" 1.667.
På Allmänningarne Torfjord	—	—	—	—	—	" 1.732.
						" 3.649.

Detta Hemmantes Jord är derföre

Odlingsbar	"	"	"	"	"	33. 21.246.
Mindre Odlingsbart.	"	"	"	"	"	2. 15.767.
					Summa	36. 5.013.

N:o 23. Fralls Gästgifvargård Hemman

Contin. från N:o 24. G. V.

	Mätningens Innehåll			Upskattnings Innehåll			Upskattnings Summa.	
Odlingsbar Jord.								
Åker i Norre Fäng.								
g. Kölebacks åkrarne	"	24.	5½	"	28.458			
h. Dalbäcksängs åkrarne, vallen kofsorna	"	14.	5½	"	10.229			
k. Skogsbacken	1.	17.	4.	1.	0.666			
o. Wintergops och Malmåkrarne	"	17.	3½	"	8.745			
s. Notakråkrarne	"	13.	2½	"	5.541			
v. Tyltesmoåkrarne	"	7.	3.	"	3.100			
y. Stormåkrarne, Söder om backen, Wästra hvardera	1.	0.	2½	"	14.417			
Ditdem, Östra hvardera	"	11.	2½	"	4.772			
aa. Kumpåkern	"	20.	5½	"	12.333			
ab. Ekbacken	"	23.	5½	"	21.083	4.	8.715	
Äng i Norre Fäng.								
zz. Odlingens ladorna	"	10.	6½	"	1.008			
aa. Tegumsängarne, Wästra hvardera	"	1.	6.	"	1.500			
ab. Kolabygghagen, norra om Ornahallbacken	"	2.	3.	"	1.250			
ac. Backen	"	2.	3.	"	1.250			
ad. Södra delen af Stormängarne, Wästra	"	11.	2.	"	2.777			
ae. På Stormängen, Södra ändan, Wästra	"	7.	0.	1.	1.166			
Ditdem, på norra Östra Wästra	"	0.	8.	1.	0.733			
af. Stormäng och Förebåtsängarne, Wästra	"	3.	9.	2.	6.900			
Ditdem, vid Elfven, Wästra	"	1.	4.	2.	2.467			
Ditdem, Tyltesmo åbolsäldern	"	6.	5.	2.	2.167			
Ditdem, Östra dito norra	"	0.	7.	2.	0.233			
ba. Förebåtens och Wintergopsängarne	2.	5.	3.	2½	18.671			
Ditdem	"	1.	7.	2½	2.708	11.	10.778	
Åker i Östre Fäng.								
be. Broar Tiften i med Ramen	"	10.	8.	6.	12.800			
Ditdem	"	14.	7.	6.	14.700			
bf. Linbråkrarne	"	16.	0.	4½	12.000			
bg. Stegsbråkrarne	"	21.	5.	5½	17.708			
bv. Gulbråkrarne	"	23.	5.	5½	21.542			
by. Wallebråkåkrarne	"	16.	6.	5½	15.917			
cd. Enbuske Småkrarne, norrut söre om ängen	1.	29.	1.	2½	25.625			
ce. Wallby, Norra delen, Sandtagets och åkrarne	"	14.	2.	3.	7.100			
cf. Tommarps Wästra åkrarne	"	16.	5.	3½	9.625			
cv. Dyggla åkrarne	"	26.	7.	5.	21.917			
Ditdem	1.	2.	2.	5.	22.500	3.	31.333	
Äng i Östre Fäng.								
cy. Pelle i Dyggla ängen	"	1.	4.	2½	0.583			
cz. Wallebråängarne, 2 mål 8 kr 13	"	13.	7.	5.	11.417			
da. Norra Wallebråängarne	"	2.	7.	5.	2.250			
db. nedom Tvärvägen till Ängen	3.	20.	0.	3.	6.667			
dk. Gästgifvareängarne	"	4.	4.	4½	4.900			
dm. Fangrafängen, Wästra	1.	16.	2.	4½	4.150			
Ditdem	"	1.	7.	4½	1.225			
Ramen emellan Boställsrene och Gårdar	"	4.	5.	5.	7.750	3.	1.792	
					Transport.	14.	20.177	

Transport.					14. 20.177.
Åker i Wästra Fäng.					
se. Tiften	1.	0.	0.	1.	0.000
de. Ramåkrarne	"	12.	5½	"	11.458
eo. Ängesgårdsåkrarne	"	25.	2.	3.	12.600
ef. Sydvästra Tifterne	"	19.	5.	6.	12.500
eg. Hedgärdsåkrarne	"	21.	0.	5½	19.250
eh. Hedgärdsåkrarne, västra ändan	"	6.	0.	5.	5.000
em. Backen	"	26.	4.	2.	8.800
ep. Dörfsyrket	"	7.	1.	3.	3.550
Ditdem	"	6.	4.	3.	3.200
er. Dråkarne	"	17.	0.	3.	8.500
es. Flatarne	"	16.	8.	4½	12.600
et. Wisar och Flemmingsåkrarne	"	7.	5.	4½	5.625
fa. Byggsyrket	"	7.	5.	3½	4.375
Ditdem	"	11.	2.	3½	6.533
fk. Tvenåkern	"	7.	0.	4.	4.667
fs. Södra Lergroparne	"	16.	0.	2½	6.667
					4. 21.691
Äng i Wästra Fäng.					
fo. Fäddängarne	"	0.	5.	5.	0.417
fu. Byggtorps och Byggängarne	"	1.	0.	4½	0.900
Ditdem	"	11.	3.	4½	8.850
fx. Nordvästra Ängen	1.	16.	6.	2.	16.200
ga. Ormängarne	"	12.	4.	5.	10.333
Ditdem	"	5.	4.	5.	4.333
gg. Myrorne och Ängarne	"	21.	7.	3.	10.850
Ditdem	"	11.	6.	3.	5.800
gn. Tufängarne	"	7.	0.	2.	2.600
gt. Rebbens löterne	1.	17.	2.	"	16.400
					2. 12.633.
På Allmänningarne af Odlingsbar Jord	—	—	—	—	1.21.727.
Till Allmänna Platser åtgång något afgår	—	—	—	—	27. 22.200.
Till Odling mindre Summ Mark.					**Behållning 23.19.335.**
aa. i Norre Fäng på Stormängarne	1.	13.	1.	"	7.583
bb. i Östre Fäng, Wallängsåkrarne	"	20.	0.	2½	8.333
cp. Tyltängen	"	12.	7.	1.	2.117
dg. Blängarne	"	9.	6.	2.	3.200
fa. i Wästra Fäng på Ramlösa Äng	1.	2.	2.	"	11.600
					1. 0.833
af denna Jorden i Allmänningarne	—	—	—	—	1.15.583
För nya vägar afdrages	—	—	—	—	0.333
Behållning					**1.16.107**
Torpord					
ap. i Norre Fäng på Boppelängarne	"	2.	5.	4.	1.667 — 1.667
I Allmänningarne	"	"	"	"	" 1.486
					3.153
Denna Hemmansdel har saluda Ägor					
Odlingsbar Jord	"	"	"	"	23.19.335.
Mindre Odlingsbar	"	"	"	"	1.16.107.
					Summa 25. 3.442

N:o 23. Skatte Frälse 3/16 Hemman.

	Mätning i Tunnland		Skattehåll. i Tunnehåll		Skatten. Summa.
Odlingsbar Jord.					
Husetomten med en håga	"	4.0.	6	" 4.000	
Åker i Norre Vång.					
a. dal Backåkrar	"	24.1.	5½	" 22.092.	
b. Bolskogsåkrarne och Kulparne	"	28.0.	5½	" 25.667.	
c. Kolåkrarne	"	27.1.	4½	" 20.625.	
d. Tyltefonoåkrarne	"	24.3.	3.	" 12.150.	
e. Stenmåkrarne 2/16	/.	0.3.	2½	" 13.458.	
Skidem 2/16	"	11.2.	2½	" 4.950.	
f. Sandåkrarne	"	22.1.	5.	" 18.750.	
Skidem	"	8.1.	5.	" 7.250.	
gh. B. Mobäcks och Tegnemads åkrarne	"	20.2.	4.	" 13.500	1. 14.342.
Äng i Norre Vång.					
ab. Tegnemads ängarne, öster om vägen	"	12.1.	6.	" 12.500.	
Skidem	"	6.1.	6.	" 1.500.	
am. Brodebäcke	"	2.2.	5.	" 2.250.	
Skidem	"	" 1.	5.	" 0.217.	
an. Lönnängarne	2.	3.0.	4.	/. 16.500.	
ao. På Stenmängarne	"	3.0.	2.	" 4.500.	
Skidem 2/16	"	11.2.	2.	" 2.300.	
ap. Stenmängarne, söder om Ladan 2/16	"	7.0.	/.	" 1.167.	
Skidem på norra Sidan 2/16	"	0.3.	/.	" 0.125.	
Skidem, söder om Ladan	"	2.3.	/.	" 0.417.	
aq. västra delen af Sidängarne	2.	16.2.	2.	" 26.900.	
ar. Stenäng 2/16	"	2.3.	2.	" 1.500.	
Skidem 2/16	"	1.3.	2.	" 0.666.	
Skidem Tyltefonoåkerdelen	"	0.3.	2.	" 0.100.	
Skidem de norra	"	1.0.	2.	" 0.333.	
as. Rotebärs och Wintergrepsängarne emellan Kl:d Åsen	"	0.2	3½	" 0.333.	3. 7.442.
Åker i Östre Vång.					
bc. Brotefperne, 2/16 Hopslagen	"	24.3.	6.	" 24.300.	
bj. Lakbarne	"	15.0.	4½	" 11.250.	
bk. Gallåkrarne	"	18.1.	5½	" 11.467.	
bl. B. Mobäcksarne	"	15.1.	5½	" 14.117.	
bc. Tvärbäcksåkrarne, 2/16 Hopslagen	"	30.3.	2½	" 12.708.	
bm. Byggåkrarne	/.	4.0.	5.	" 20.000.	3. 7.742.
Äng i Östre Vång.					
bn. Kolle Bäcke Ängarne	2.	17.3.	2.	" 27.167.	
bo. Smogerfjellsängarne 2/16	/.	16.3.	4½	/. 4.225.	
bp. på Sidangarne	"	0.2.	2.	" 0.300.	1. 31.692.
Åker i Västre Vång.					
bq. Stenåkrarne	"	13.3.	5½	" 11.602.	
br. Ängerfjellsåkrarne	"	27.3.	3.	" 11.650.	
bs. Sydvästra delen 2/16	"	14.3.	6.	" 14.500.	
bt. Kongsåkrarne	"	20.0.	5½	" 18.333.	
bu. Kongsmarkarne, västra änden	"	6.3.	5.	" 5.667.	
Transport.	2.	17.3.	—	1. 29.792.	12. 29.108.

Transport.	2.	17.3.	—	1. 29.792.	12. 29.108.
cl. Långängsfyrdon 2/16	"	31.1.	2½	" 13.209.	
cm. Åkerden	"	28.0.	2.	" 9.333.	
cn. Dalstycket	"	17.0.	3.	" 6.500.	
co. Dråkrarne	"	16.0.	3.	" 8.000.	
cp. Flatarne	"	17.0.	4½	" 12.750.	
cq. B. Gjöre och Flämningsåkrarne	"	7.2.	4½	" 5.400.	
Skidem	/.	3.1.	4½	" 26.625.	
cr. Lergrafsåkrarne	"	30.0.	4.	" 3.333.	
cs. Torfgrafsåkrarne	"	2.3.	3½	" 5.225.	4. 22. 267.
Äng i Västre Vång.					
ft. i Dråkrarne	"	1.2.	3.	" 0.600.	
fe. Flatängarne	"	0.1.	3.	" 0.333.	
fu. Dyngdalen och Byggängarne	"	2.1.	4½	" 5.850.	
Skidem	"	2.3.	4½	" 1.331.	
Skidem	"	4.3.	4½	" 2.925.	
fz. Ämbleds äng 2/16	/.	16.6.	2.	" 16.000.	
ga. Enemängarne	"	2.2.	5.	" 2.333.	
gg. Magarne och Ängarne	"	2.1.	3.	" 1.200.	
gh. Tvängarne	"	3.1.	2.	" 4.042.	
gi. Dalhorn Lotorne	"	1.2.	2.	" 1.067.	
gk. Lingängarne	2.	9.0.	2.	/. 4.500.	
gl. övrene Lingängarne	"	1.3.	2.	" 0.900.	2. 2.216.
					1. 21.749.
Här Allmänningarne af Odlingsbar Jord.					21. 13.678.
Förr allmän på Skidan alle nya togen af dessa					2.929.
Till Odling, mindre tjenlig Mark.				**Behållning**	21. 16.493.
as. i Norre Vång på Stenmängarne 2/16	/.	13.3.	/.	" 7.283.	
Skidem	"	13.6.	/.	" 2.366.	
bb. i Östra Vång, Kolleängsåkrarne	"	3.1.	2½	" 2.300.	
bp. Smogerne	/.	4.2.	/.	" 6.033.	
Skidem	"	12.3.	/.	" 2.117.	
fq. Bäckängarne	"	15.3.	2.	" 5.100.	
fz. i Västre Vång, Ämbleds äng 2/16	/.	2.3.	2.	" 11.633.	1. 6.643.
af denna Jord. Allmänningarne					15.553.
Till nya vägar afstane					1. 12.202.
Torfjord				**Behållning**	1. 21.923.
an. i Norre Vång på Lönnängarne	"	1.0.	4.	" 0.667.	" 0667.
Torfjord på Allmänningarne	"	"	"	"	1.1426.
					2.1.5.
Denna Hemmanslens Jord utgör					
Odlingsbar	"	"	"	"	21. 16.493.
Mindre Odlingsbar	"	"	"	"	1. 21.923.
				Summa	23. 6.416.

N:o 25. Tastarups Fralse 3/4 Hemmans.

Ödlingsbar Jord.	Personne Hushåll			Uppskattning Hushåll		Uppskattning Summa.
Hus Hemman med tillhörighet Lägenheting	"	12.	6.	"	12.000	
Kolonn i Gästhuset	"	1.	1.	6	"	1.100
Öfver Norre Fäng						
a. Tegnaren	1.	15.	8.	6	1.	15.000
Hjelpen	"	6.	0.	6	"	6.000
g. Hallbackarna	"	21.	0.	5½	"	19.250
Hidem	"	8.	5.	5½	"	7.792
Hidem	"	28.	6.	5½	"	26.417
h. Bolshögarna uti Ostra Kulpen	"	21.	0.	5½	"	19.250
Hidem	"	17.	3.	5½	"	15.879
i. Södra delen af Skogbrotsharne	1	8.	2.	5½	1.	7.333
k. Norra delen af Kvarnbäcksharne	"	15.	3.	½	"	7.750
m. Norre delen af Bolsharne	"	20.	7.	4½	"	15.225
o. Watuvagen ok Mullsnäsharne	"	15.	7.	5½	"	13.158
p. Tvärhallarna	"	30.	8.	4½	"	24.100
r. Smalmarkarne, 2:a Sorten	2.	15.	8.	½	1.	7.600
s. Tyllerpennärna	"	26.	8.	½	"	13.400
x. Tenarna	"	11.	0.	3½	"	4.583
y. Norra Krnäbarne Skiften, 1:a	7	28.	7.	4½	3.	7.371
Hidem	1	7.	0.	4½	"	15.417
z. Ingalts vägnärarne	"	30.	0.	½	"	13.500
aa. Kampärarna	"	17.	7.	5½	"	16.225
Hidem	"	46.	5.	5½	"	29.838
ab. Lövnärarna	"	20.	4.	5	"	16.711
ad. Ellehallen	1	14.	7.	5½	1.	10.809
Hidem	"	23.	3.	5½	"	21.087
						17.20.545
Äng i Norre Fäng.						
ab. Tegnaremedangarne	"	25.	0.	6.	"	25.000
Hidem	1.	25.	0.	6.	1.	25.000
Hidem	"	0.	1.	6.	"	0.100
ad. Mosen om Ellehallen	"	1.	6.	½	"	0.800
Hidem	"	2.	7.	½	"	1.350
am. Bredskille	"	5.	3.	3.	"	4.417
Hidem, västra Ledderne vid Kl:e Lund	"	0.	4.	5.	"	0.333
an. Stenängarne, östra delen	"	21.	2.	4.	"	13.133
ap. på Kapellängarne	"	4.	0.	4.	"	1.333
ar. Södra delen af Stenängarne	"	25.	0.	2.	"	8.333
as. Stenängarne, Norra delen	"	7.	7.	1.	"	1.283
au. Stenängarne	"	0.	6.	2.	"	0.200
Hidem	"	7.	0.	2.	"	2.600
Hidem	"	20.	0.	2.	"	7.667
Hidem Tyllerstena norra Åkerledderne	"	0.	7.	2.	"	0.233
av. Franchebackarne, 2:a Hjelpen emellan Dikena	5.	29.	4.	2.	1.	21.134
ay. Smittarne Skogvet 2:a Hj.	1.	14.	3.	2½	"	15.208
ba. Wattendalderna af Kampärna	"	11.	2.	2½	"	9.667
Hidem, Kvarnbäcksängarne och mellan Åkerledderne	"	1.	2.	2½	"	0.900
						6.13.091
Åker i Östre Fäng.						
ba. Wesa Tistarne	1.	27.	0.	6.	1.	27.000
bb. Bondskärsnärarne	"	7.	5.	5½	"	6.875
bf. Sätterne	"	26.	0.	4½	"	19.500
bo. Östra Lidnärarne	"	28.	0.	5.	"	23.333
Hidem ok Lidängen	"	1.	2.	5.	"	1.000
bp. Storgärarne	1.	3.	0.	5½	1.	0.083
Hidem	1.	7.	7.	5½	1.	4.025
Transport	6.	4.0.	—	5.	17.216	24. 6.626

Transport	6.	4.0.	—	5.	17.216	24.	6.626
br. Östre Fäng, Västre Sillebrötsharne	"	14.	3.	5	"	11.875	
bs. Gadsharne	4.	5.	0.	5½	3.	29.083	
bz. Bollshallarna	"	17.	2.	5½	"	15.767	
Hidem	"	7.	7.	5½	"	7.042	
cb. Mandelsharne	"	17.	7.	5½	"	15.375	
cf. Tranäsnesändarne	"	1.	6.	3.	"	0.500	
cha. Tennpe Vässgraben	"	8.	0.	3½	"	4.667	
ci. Tranäkersharne	2.	5.	3.	2½	"	28.875	
Hidems Till Sandvägen	"	17.	7.	2½	"	7.375	
ck. Fladerne, östern om vägen	"	17.	0.	4½	"	12.750	
Hidem västra Land Del	"	2.	0.	4½	"	1.500	
co. Ryggsharne den östra	"	23.	7.	4.	"	15.533	
cp. Längebrötsharne	"	6.	2.	3	"	3.100	13. 2.633
Äng i Östre Fäng.							
cp. Längebrötsharne	"	6.	3.	2½	"	2.625	
cs. Längebrötängarne vid Landsvägen	1.	10.	0.	3	"	5.000	
cu. Ryggängarne	"	11.	7.	4½	"	8.475	
cx. Brofängen	"	4.	0.	5	"	3.667	
cy. Bollshallängarne	1.	7.	0.	5	1.	1.166	
cz. Norra Bollshallsdraget	"	4.	0.	5	"	3.333	
Hidem	3.	0.	0.	5	2.	16.000	
da. midem Svarsharne, vid Landsvägen	"	7.	2.	2	"	2.400	
db. Strongrafsängarne	"	5.	8.	4½	"	4.350	
dc. Bängarne	3.	6.	0.	2.	1.	2.000	
Hidem	"	1.	2.	3	"	0.400	6. 3.416
Åker i Västre Fäng							
da. Stenaksharne	"	16.	0.	5½	"	14.667	
Hidem	"	27.	3.	5½	"	25.025	
Hidem	1.	11.	5.	5½	1.	7.875	
ce. Ängavägsharne	1	2.	2.	2½	"	13.417	
cl. Längangsfyrchen	"	19.	7.	2½	"	8.207	
Hidem 2:a fyrtiff	1.	10.	7.	2½	"	17.625	
cm. Skrätorn	1.	19.	0.	2.	"	17.000	
cp. Döfsyrchet	"	19.	7.	3.	"	9.850	
Hidem	"	18.	0.	3.	"	6.750	
cr. Fladerne	"	13.	2.	4½	"	13.650	
Hidem	2.	4.	3.	4½	1.	19.225	
cu. Bigårs ok Hemmingsharne	"	19.	2.	4½	"	14.400	
Hidem	"	17.	6.	4½	"	13.200	
cy. Lergrafsharne	"	15.	0.	4	"	10.000	
Transport	12.	10.	7.	4.	20.491	43.	12.644

N:o 25. Contin.

Transport		132.	18.	7.	—	7.	20.491.	47.12.6
fd. Westre Fäng, Maglerne		"	22.	1.	24	"	12.000.	
fm. Kobrete		"	24.	0.	24	"	10.000.	
fn. Södra Äggarne, 2:ne fl.		1.	10.	4.	24	"	17.667.	9. 6.158
Ang. Westre Fäng.								
fo. Wadängarne, utmed åkern		"	9.	7.	5	"	8.083.	
Idem		"	2.	0.	5	"	1.667.	
Idem (Åkerlodden)		"	1.	3.	5	"	1.083.	
Idem vanna vid Gärdet		"	1.	8.	5	"	1.500.	
fp. Dufvehåret och Bygångarne		"	6.	1.	12	"	4.575.	
fq. Ormsängarne		"	4.	7.	5	"	4.750.	
fr. Maglerne och Ängarne		"	7.	7.	3.	"	2.650.	
Idem		"	12.	1.	3	"	3.900.	
fs. Åkern Läderne		1.	12.	2.	2	"	14.733.	
ft. Långängarne		1.	10.	8.	3.	"	21.400.	
Idem		3.	21.	1.	3.	1.	21.750.	
fu. Krokängen		"	20.	5.	3.	"	15.250.	A. 19.491.
af Odlingsbara Jordens Allmänningarne		—	—	—	—	—	—	A. 15.240.
För allmänna Platsen och nya vägar afgå		—	—	—	—	—	—	6 1. 24.655. 7.853.
							Behållning.	61. 17.002.
Till Odling mindre tjenlig Mark.								
aa. i Norre Fäng på Stranängarne		"	28.	2.	1.	"	2.700.	
ab. På Aranängarne		"	1.	1.	2.	"	0.342.	
bb. i Östre Fäng, Wadängsåkrarne		"	10.	0.	24	"	4.167.	
Idem		"	23.	6.	24	"	9.417.	
Idem		"	20.	7.	24	"	7.917.	
Idem		1.	60.	0.	24	"	15.833.	
dd. Grytterne		10.	5.	4.	2.	3.	12.467.	
dp. Sylång		"	31.	1.	1.	"	5.167.	
fq. Blaängarne		1.	1.	6.	2.	"	11.400.	
Idem		"	24.	5.	2.	"	8.167.	
Idem		"	6.	4.	2.	"	2.100.	
Idem		"	11.	8.	2.	"	3.933.	
dr. Lidängarne		"	2.	2.	2.	"	0.733.	
fs. i Westre Fäng, på Annelaus Äng		A.	6.	7.	2.	1.	12.900.	T. 9.103.
I detta Slags Jord på Allmänningarne		—	—	—	—	—	—	1. 2.277.
								6 1. 8.857.
För nya vägar afdragas här		—	—	—	—	—	—	A. 1.714.
							Behållning.	2. 13.141.

Contin. N:o 25.

Torfjord							
an. i Norre Fäng på Stranängarne	"	2.	1.	"	1.667.	—	1.667.
Torfjord på Allmänningarne						—	3.964.
						"	5.631.
Detta Hemman har följdes följande Ägor.							
Odlingsbar Jord	"	"	"	"	"	61.	17.002.
Mindre Odlingsbar	"	"	"	"	"	2.	13.141.
						Summa 63.	30.143.

N:o 26. Bollerups Ströllse 2:o Hemman.

Oddsingsbar Jord.	Besådd Innehåll		Upskattad Innehåll		Upskattad Summa.		
Hustomten samt de Nygerne, norr och väster om	"	11. 2.	6.	"	11.200.		
Åker i Norre Fång.							
a. Torfven, väster om vägen	1.	10. 2.	6.	1.	10.200.		
Ibidem, väster om hasen	"	2. 0.	6.	"	2.000.		
b. Stöltebäcksåker	"	23. 5.	5½	"	20.625.		
Ibidem	"	5. 5.	5½	"	5.062.		
c. Södra delen af Skogbrötsåkrarne	1.	6. 0.	5½	1.	2.812.		
d. Norra delen af Skogbrötsåkrarne	"	12. 6.	5.	"	11.667.		
e. Norra delen af Kammenhöggsåkrarne	"	14. 4.	3.	"	7.200.		
Ibidem	"	21. 4.	3.	"	10.650.		
m. Kulåkrarne	"	17. 0.	2½	"	12.750.		
Ibidem	"	29. 0.	4½	"	21.750.		
o. Wretvegsa och Monlösaåkrarne	"	22. 4.	3½	"	14.267.		
Ibidem	"	18. 1.	3½	"	10.675.		
Ibidem	"	0. 2.	3½	"	0.467.		
r. Smältarebacksåkrarne, 2:ne st.	"	25. 0.	3.	"	13.500.		
s. Tysterfemoåkrarne	"	25. 0.	3.	"	18.800.		
y. Stenåkrarne	1.	8. 5.	2½	"	16.875.		
z. Ingelstavägsåkrarne	"	20. 7.	3½	"	12.079.		
Ibidem	"	22. 2.	3½	"	13.750.		
aa. Kampåkrarne	"	20. 0.	5½	"	18.333.		
Ibidem, mot Torfmossen	"	18. 0.	5½	"	16.500.		
Ibidem	1.	0. 0.	5½	"	27.333.		
Ibidem	"	20. 0.	5½	"	18.333.		
Ibidem	9.	7.	5½	"	8.878.		
ab. Ellehullen	"	22. 4.	5½	"	21.420.	12.	5.867.
Äng i Norre Fång.							
ab. Tegnemadoängarne	"	25. 7.	6.	"	25.700.		
Ibidem, öster om Stöltebäcksåkrarne	"	7. 7.	6.	"	7.700.		
ab. Norr om Ellehullsåkrarne	"	1. 0.	4.	"	1.600.		
ac. Kampåkers Ledbrorne	"	2. 0.	4.	"	1.333.		
ad. Ibidem, på annat fälla	"	2. 2.	4.	"	1.467.		
Ibidem	"	0. 0.	4.	"	0.533.		
ae. Södra delen af Stenoängarne	"	18. 0.	2.	"	6.000.		
Ibidem	"	17. 2.	2.	"	5.600.		
af. Stenoängen, Södra ändan	"	6. 7.	1.	"	1.117.		
Ibidem, Dito	"	7. 2.	1.	"	1.200.		
ag. Stenoäng	"	4. 1.	2.	"	1.433.		
Ibidem	"	8. 6.	2.	"	2.867.		
Ibidem	"	6. 2.	2.	"	2.067.		
Ibidem Tysterspra, norre öfverleddor	"	0. 6.	2.	"	0.200.		
ag. Smältarebacket	2.	20. 0.	2½	1.	7.400.		
Transport	6.	2. 1.	–	2.	20.241.	12.	5.867.

Transport	6.	2. 1.	–	2.	20.241.	12.	5.867.
ba. Norre Fång, Wretvegsåker ab Wretvegsängarne	1.	10. 7.	2½	"	17.721.		
Ibidem Kampåkers västra Ledbrorne	"	5. 7.	2½	"	2.573.		
Ibidem Monlösa åker Ledbrorne	"	2. 1.	2½	"	0.958.	3.	19.442.
Åker i Östre Fång.							
bb. Brotheliusvägsåkrarne	"	7. 0.	5½	"	6.417.		
Ibidem	"	16. 0.	5½	"	14.666.		
bf. Lyåkrarne	1.	2. 0.	5½	"	25.500.		
Ibidem	"	21. 1.	4½	"	16.125.		
bo. Östra Stöltebäcksåkrarne	"	18. 0.	5.	"	15.000.		
bp. Stegeåkrarne	1.	1. 0.	5½	"	20.250.		
br. Wretvegs Stöltebäcksåkrarne	"	5. 0.	5.	"	6.167.		
Ibidem	"	16. 5.	5.	"	13.750.		
Ibidem	"	15. 7.	5.	"	13.083.		
bs. Pilatorpsvägsåkrarne	1.	16. 5.	6.	1.	16.000.		
bt. Backabjerrnaåkrarne	"	13. 0.	5.	"	10.800.		
bv. Galdåkrarne	"	13. 0.	5½	"	10.716.		
Ibidem	3.	28. 0.	5½	3.	17.667.		
by. Stöltebäcksåkrarne	"	14. 0.	5½	"	11.517.		
cf. Tornåkrarne andarne	"	1. 1.	4.	"	0.650.		
ch. Timmarps Vegsyåkrar	"	16. 0.	3½	"	9.333.		
ci. Tvärråkrarne	"	10. 2.	2½	"	4.250.		
ck. Stadarne	"	25. 0.	4½	"	18.750.		
Ibidem	"	5. 0.	4½	"	3.750.		
co. Ryggåkrarna	1.	10. 5.	4	"	21.667.	12.	18.458.
Äng i Östre Fång.							
cg. Längbrötsängarne	"	7. 2.	4½	"	5.000.		
ch. Längbrötsängarne vid landsvägen	1.	24. 6.	3.	"	20.700.		
ci. Byggängarne	"	9. 4.	4½	"	7.050.		
ck. Korsängen	"	5. 2.	5.	"	4.333.		
cl. Timmarps ängarne	"	18. 0.	5.	"	15.000.		
cm. Norre Stöltebäcksängen	"	2. 1.	5.	"	1.750.		
cn. Södre Stöltebäcksängarne	1.	9. 5.	2.	"	13.833.		
co. Ibidem Tvärråkerne, Landtag	"	14. 7.	2.	"	4.900.		
cp. Lidängarne	"	12. 7.	2.	"	4.233.		
Ibidem	"	1. 7.	2.	"	0.433.	2.	18.832.
Åker i Västre Fång.							
dr. Torfven	"	12. 5.	6.	"	12.500.		
ds. Stenoåkrarne	"	17. 2.	5½	"	15.858.		
Ibidem	1.	12. 2.	5½	1.	2.609.		
dt. Ängesjöarne och landsvägen	"	21. 8.	3½	"	9.083.		
Transport	2.	21. 9.	–	2.	14.050.	30.	20.499.

	Transport	2.	4.9	=	2.	14.000	30. 22.477
cg	Westre Äng Hungeråkrarne öfra ändan						
ch	Lingongefyrken	1.	7.0	2½	"	16.500	
ci	Öfre fyrken	"	14.5	3.	"	6.750	
ck	Dråpåkrarne	"	26.7	3.	"	17.550	
cl	Tvåkrarne	"	20.2	4½	"	21.150	
cm	Backjär och Hemmingsåkrarne	"	17.0	4½	"	12.750	
	Ibidem	"	18.0	4½	"	13.500	
	Ibidem	"	16.0	4½	"	12.000	
fm	Paggesfyrken	"	12.0	3½	"	7.000	
	Ibidem	"	12.2	3½	"	7.117	
fb	Tranåkrarne	"	7.0	4.	"	4.667	
fk	Lindåkrarne	1.	1.4	4.	"	22.267	
fl	Magleorne	"	25.0	2½	"	10.417	
fm	Kobrete	"	14.4	2½	"	6.000	
fn	Södre Ugglorne	1.	25.7	2½	"	24.042	8. 9.267
	Äng i Westre Fång.						
fr	Fäldängarne	1.	10.0	5	1.	4.000	
	Ibidem	"	1.2	5.	"	1.500	
fw	Dignahare och Foggängarne m. m.	"	1.2	4½	"	0.900	
	Ibidem	"	2.1	4½	"	1.575	
fz	Anneloe äng	1.	5.2	2.	"	12.600	
gg	Magleorne och Ängarne	"	0.3	½	"	0.150	
	Ibidem	"	4.4	3.	"	2.800	
gh	Tofängarne	"	2.2	2.	"	0.733	
gk	Fängarne	"	1.1	½	"	1.650	
	Ibidem	"	21.0	3.	"	10.500	
gm	Norra Ängen	1.	22.0	½	"	31.500	3. 2.408
	Uti Allmänningarne af Odlingsbar Jord	—	—	—	—	—	4. 15.772
							46. 17.406
	Der allmänna Platser och nya vägar afgå						46. 7.554
	Betalbreg						
	Till Odling mindre tjenlig Mark.						
ao	I Norre Fång på Stensängarne	"	27.0	1.	"	4.500	
	Ibidem	"	24.0	1.	"	4.000	
au	På Stensängarne	"	1.0	2.	"	0.367	
bh	Östre Fång Bladångsåkrarne	1.	1.0	2½	"	13.750	
	Ibidem	"	10.0	2½	"	4.167	
	Ibidem	"	19.2	2½	"	8.000	
do	På Grylleorne	2.	17.0	2.	2.	20.333	
dp	Smiverne Ängen	"	3.1	1.	"	0.583	
	Ibidem	1.	0.0	1.	"	5.333	
	Transport	13.	17.4	—	4.	7.133	

	Transport	13.	17.4	—	4.	7.133	
dq	Östre Fång Bladängarne	"	21.0	2.	"	7.000	
	Ibidem	"	12.3	2.	"	4.100	
	Ibidem	"	8.0	2.	"	2.667	
dr	Lidängarne	1.	19.2	2.	"	17.067	
dg	Västre Fång Dessaiken m. m.	"	8.2	2.	"	8.333	
ft	Anneloe Äng	5.	17.0	2.	1.	27.000	
	Ibidem	3.	1.0	2.	1.	0.000	2. 9.900
	Uf dessa Slags Jord på Allmänningarne	—	—	—	—	—	1. 9.477
	Hvarifrån afslagen del andel i nya vägarne med						1. 0.722
	Betalbreg						9. 18.633
	Torsjord.						
au	Norre Fång på Hemsåkrarne	"	0.2	3½	"	0.184	
av	På Lönängarne	"	1.0	4.	"	0.667	
ax	På Espellängarne	"	4.2	4.	"	2.800	
	Ibidem	"	7.2	4.	"	2.133	" 5.784
	Torsjord uti Allmänningarne	—	—	—	—	—	" 4.964
							" 9.747
	Dette Hemmans Jord har fått						
	Odlingsbar	"	"	"	"	"	46. 9.554
	Mindre Odlingsbar	"	"	"	"	"	9. 18.633
	Summan						55. 28.187

N:o 27. Prästegården 1/2 Hemman.

Odlingsbar Jord.	Beskaffenhet Tunnland		Qvantitet	Beskattad Taxeringsvärde	Uppbuden Summa.
Husplatsen å Prästgårdarne och Ekhaga	"	29.	6.	" 29.000.	
Åker i Norre Fång.					
w. Tofterne	2.	10.	6.	2. 10.500.	
g. Kolebrådeåkrarne	"	1.	5½.	" 1.553.	
Ibidem	"	21.	6.	5½. " 19.800.	
h. Bolshögaåkrarne	"	8.	8.	5½. " 8.067.	
Ibidem	"	14.	7.	5½. " 14.475.	
Ibidem, norr om Sandtegot	"	12.	0.	5½. " 11.317.	
Ibidem, Sandtegot	"	4.	0.	5½. " 3.867.	
k. Norra delen af Skogbrådeåkrarne	1.	20.	5.	4. 1. 7.000.	
Ibidem	1.	2.	2.	4. " 22.867.	
l. Norra delen af Hammenhögaåkrarne	"	18.	2.	½. " 9.100.	
Ibidem	"	14.	3.	½. " 7.150.	
m. Westra delen af Kålåkrarne	3.	22.	7.	3½. 2. 5.358.	
o. Wintergapa och Munkeåkrarne	"	10.	5.	3½. " 6.125.	
q. Brodaåkrarne	"	21.	0.	½. " 10.500.	
Ibidem	"	21.	0.	½. " 10.500.	
y. Pås Stenaåkrarne	1.	20.	5.	2½. " 26.092.	
Ibidem	1.	27.	5.	2½. " 24.792.	
Ibidem på Lillagen	"	17.	0.	2½. " 7.917.	
z. Ingefära vägaåkrarne	4.	18.	5.	3½. 2. 21.458.	
aa. Kampåkrarne	1.	5.	4.	5½. 1. 2.283.	
Ibidem vid Torstorget	3.	1.	7.	5½. 2. 25.192.	
Ibidem	1.	0.	0.	5½. " 29.333.	
Ibidem	"	17.	6.	5½. " 12.467.	
Ibidem	"	24.	6.	5½. " 21.583.	
Ibidem Södra delen af Kålåker	"	3.	2.	5½. " 2.933.	
ab. Linnåkrarne, med smala vägen	1.	17.	0.	5. 1. 10.500.	
Ibidem	"	8.	3.	5. " 6.917.	
Ibidem	"	9.	7.	5. " 8.067.	22. 20. 144.
Ång i Norre Fång					
ai. Tofslåttan	"	20.	5.	6. " 20.500.	
ak. Tegnemadängarne på båda sidor om vägen	"	15.	5.	6. " 15.500.	
am. Brodslidde	"	5.	5.	5. " 4.583.	
an. på Lönnängarne	1.	2.	5.	4. " 22.667.	
Ibidem, Kampåkers Sidlinne	"	4.	2.	4. " 2.000.	
Ibidem	"	2.	0.	4. " 1.333.	
ao. Skaften på Lönnängarne	1.	22.	0.	1. " 9.000.	
ap. Kapellängarne	"	9.	0.	4. " 6.000.	
Ibidem	"	3.	4.	4. " 2.267.	
Transport	4.	21.	6.	2. 21.650.	22. 20. 144.

Transport	4.	21.	6.	2. 21.650.	22. 20. 144.	
ar. i Norre Fång, på Stensängarne	"	19.	5.	2. " 5.833.		
Ibidem	"	15.	5.	2. " 5.167.		
as. Stensängarne	"	11.	0.	1. " 1.833.		
Ibidem	"	3.	3.	1. " 0.550.		
at. Westra delen af Lillängarne	1.	19.	2.	2. " 19.067.		
au. Nonsäng och Torrskiftesparne	1.	1.	0.	2. " 11.000.		
Ibidem m. fl. delar	"	2.	5.	2. " 1.500.		
Ibidem	"	13.	4.	2. " 4.467.		
Ibidem	"	16.	2.	2. " 5.400.		
Ibidem	"	0.	7.	2. " 0.233.		
Ibidem	"	5.	3.	2. " 1.767.		
bw. Nötebärsvång och Wintergapa åkrarne	"	14.	0.	2½. " 5.833.		
Ibidem omlevring Kålåkern	2.	4.	0.	2½. " 28.433.		
Ibidem Wintergapa och munkeåkrarne	"	0.	7.	2½. " 0.292.		5. 14.925.
Åker i Östre Fång.						
bf. Krokebärnsåkern	3.	26.	5.	3½. 3. 16.891.		
bh. Krokebärnsåkrarne	"	28.	2.	5½. " 25.850.		
Ibidem	"	6.	0.	5½. " 7.500.		
Ibidem	"	18.	2.	5½. " 16.683.		
bj. Kåkrarne	"	24.	2.	4½. " 18.150.		
Ibidem	"	12.	5.	4½. " 9.375.		
Ibidem	"	1.	3.	4½. " 0.975.		
bk. Stengrafsåkrarne	"	8.	0.	2. " 2.933.		
bg. Sidebrådeåkern	3.	18.	3.	4. 2. 12.200.		
br. Westre Sidebrådeåkern	"	18.	0.	5. " 15.000.		
Ibidem	"	23.	3.	5. " 19.417.		
bt. Backakjärnsåkern	"	18.	0.	5. " 15.000.		
Ibidem	"	9.	6.	5. " 8.000.		
bu. Prästatorpen	1.	6.	0.	4. " 23.333.		
bg. Bollebrådeåkrarne	1.	7.	6.	3½. 1. 2.300.		
bz. Tornåkrarne	"	17.	0.	4½. " 12.750.		
Ibidem	"	16.	4.	4½. " 12.300.		
cc. Wallby Norre Gröt	"	22.	2.	½. " 11.100.		
cf. Tornåkersändarne	"	3.	3.	½. " 1.650.		
Ibidem	"	3.	3.	½. " 1.650.		
cg. Pålåkrarne	"	5.	8.	4. " 3.867.		
ch. Långegröta åker	1.	17.	2.	½. " 22.600.		14. 4.034.
Transport	42.	7.	2½.			

Transport 42. 7.884

Ang i Östre Fäng

st.	Svinarehåra							
su.	Ängegärdarne i vöster om vägen							
sy.	Bollhällsängarne							
	Ibidem, intill Lindvägen							
	Ibidem							
da.	Östra Bollhälls ängarne							
db.	Sädesbrotsängen							
dc.	Ön Ängbit i Tornåkern							
dd.	Tornåkern Gärdsängarne							
de.	Lilla ängarne							
df.	Kroksbåkarne						3.	2.200

Åker i Västre Fäng.

sx.	Tofsen, med husplatsen	1.	0.3.	6.	1.	0.400.		
	Ibidem		8.3.	6.		8.300.		
dx.	Svenaåkrarne		14.1.	5½		13.477.		
	Ibidem	3.	24.3.	5½	3.	14.458.		
sy.	Långåkrarne, östra ändan		6.0.	5.		5.100.		
	Ibidem	1.	11.1.	5.	1.	3.917.		
dx.	Långåkrarne, västra ändan	3.	2.0.	4½	2.	9.500.		
cx.	Ängavångsåkrarne		14.0.	2½		5.417.		
	Ibidem	6.	15.0.	2½	2.	8.917.		
cx.	Norgårdsåkrarne, västra ändan		2.3.	5.		6.083.		
ci.	Blåsfastorpsåkrarne	1.	2.6.	4½		25.950.		
	Ibidem		4.0.	4½		2.000.		
	Ibidem	3.	2.0.	4½	1.	19.500.		
cy.	Ystadsängsåkrarne		10.1.	4.		6.733.		
cx.	Bj:hjars och Skämningsåkrarne		10.0.	4½		6.100.		
cy.	Lergrafvehörna, Byfyllda på den långa sidan		4.0.	4.		2.667.		
fx.	Pegg Sydket		10.4.	3½		6.067.		
	Ibidem		9.0.	3½		5.717.		
fb.	Tornåkrarne	1.	0.4.	4.		21.600.		
	Ibidem		2.0.	4.		5.667.		
	Ibidem		17.0.	4.		11.333.		
fb.	Östra Silåkrarne	2.	4.0.	4.	1.	13.333.		
	Ibidem, den västra		10.3.	4.		6.867.		
	Ibidem	1.	05.2.	4.	1.	6.117.		
	Ibidem		31.3.	4.		20.867.		
fm.	Ladbrötet, 2:ne fjc		19.6.	2½		11.750.		
fm.	Pr Bjarum och Amelöse 2:ne tiun	1.	2.2.	2.		11.400.	20.	0.050.

Äng i Västre Fäng.

fo.	Lilla Silsen		29.0	5½		26.583.		
fo.	Hela Silsförstenaåkern		0.3.	½		0.250.		
fo.	Fladängarna		1.1.	5.		0.917.		
fu.	Dynaåkern och Pegg ängarna		1.7.	4½		1.125.		
	Ibidem		2.7.	4½		2.025.		
fo.	Skalborne		0.2.	4.		1.867.		

Transport 1. 5.6. — 1. 0.767. 65. 16.733.

Transport 1. 5.6. — 1. 0.767. 65. 16.733.

fz.	Västre Fäng, Amelöse Äng		28.3.	2.		3.500.		
	Ibidem		4.3.	2.		1.600.		
	Ibidem		17.0.	2.		5.667.		
	Ibidem norra Amelöse	6.	29.0.	2.	2.	7.667.		
gd.	Trybleängen		18.4.	2½		7.667.		
ge.	Brunnsängen 22 Lister		9.6.	5.		8.000.		
gf.	Västra ändarne af Brunnsängarne		11.5.	3.		5.958.		
gg.	Myrarne och Lövängarna 22 Lister	1.	1.5.	3.		16.750.		
gj.	Bakens Löverne		12.0.	2.		4.000.		
gk.	Lövängarne		2.2.	3.		4.100.		
	Ibidem		10.3.	3.		5.400.		
gl.	Norra Lövängarne 22 Lister		28.3.	3.		14.450.		
	Ibidem		8.1.	3.		4.050.		
	Ibidem		3.3.	3.		1.650.		
gm.	Lerbäcken		3.3.	3.		1.650.	6.	4.668.
	Pr: Allmänningarne af Odlingsbar Jord						7.	26.852.
	Pr: Allmänn platser och nya vägar af dessa						72.	16.577.
								17.778.
	Till Odling mindre tjenlig Werk.						Befolkning	79. 2.491.
ao.	Västre Fäng på Svenaängen	2.	8.7.	1.		12.117.		
	Ibidem		22.0.	1.		5.667.		
aa.	Svenaängarne		1.4.	2.		0.467.		
bb.	Östra Fäng, Bladängsåkrarne		9.0.	2½		3.750.		
	Ibidem		11.5.	2½		4.792.		
	Ibidem vid Wallby Bryggeg.		17.0.	2½		7.083.		
af.	Grytterne	8.	5.0.	3.	4.	2.500.		
	Spårarerne		3.0.	1.		0.500.		
	Ibidem Sytäng	1.	19.5.	1.		2.583.		
	Ibidem		26.7.	1.		3.458.		
	Ibidem		17.3.	1.		2.438.		
cf.	Bläängarne		12.0.	2.		4.000.		
	Ibidem		2.1.	2.		0.700.		
	Ibidem		12.6.	2.		4.200.		
da.	Lidängarne	1.	8.7.	2.		13.567.		
	Ibidem		31.8.	2.		10.600.		
fa.	Västre Fäng Amelöse Äng		7.6.	2.		2.400.		
	Ibidem		30.6.	2.		10.200.		
	Ibidem, Södras Amelöse	1.	27.0.	2.	2.	19.667.		
	Ibidem	2.	25.3.	2.		29.000.		
gb.	Södra Mosängarne	3.	22.3.	1½	1.	13.725.		
	Ibidem		1.7.	1½		0.425.	11.	31.311.
	Pr: Allmänningarne af denna Jords						2.	2.781.
	Torr nya Vägarne af samma						14.	3.525.
								1.402.
	Torsfjord Befolkning						14.	6.594.
aa.	i Norre vång Gl Kampåker		2.3.	5½		2.302.		
ay.	på Kopparängen		2.0.	4.		1.333.		
	Ibidem		3.7.	4.		2.467.		
	Ibidem		2.0.	4.		1.333.		11.241.
	Torsfjord på Allmänningarne							6.927.
								18.178.
	Dotta Hemmans Jord är saltidis							
	Odlingsbar						79.	2.491.
	Windre Odlingsbar						14.	6.594.
							Summa 93.	9.085.

N:o 28. Jasterups Frälse 2/4 Hemman.

Odlingsbar Jord.

Husplanen med 3:ne lägor allesammans — " 12. 6. 6. " 12.600.

Åker i Norre Fäng.

a. Tofsen med lägan intill N:o 27 — 2. 22. 0. 6. 2. 22.000.
b. Rotlebägåkrarne alt kalperne — 1. 9. 1. 5½. 1. 5.675.
c. Nilen delen af Skyttekåkrarne — 1. 25. 0. 5½. 1. 20.237.
d. Kistegapet och Wendeåkrarne — " 21. 0. 3½. " 18.084.
e. Tyttefemaåkrarne — " 23. 0. 3. " 11.500.
f. Smedåkrarne — 1. 7. 0. 2½. " 15.417.
Sidem — " 19. 8. 2½. " 8.250.
g. Kumpåkrarne — 1. 8. 0. 5½. 1. 4.667.
Sidem — 1. 6. 2. 5½. 1. 3.017.
h. Sunnåkrarne — 1. 4. 5. 5. " 20.416.
i. Ellebullen — " 27. 0. 5½. " 26.584. 11.12.458.

Äng i Norre Fäng.

g. Södra Sädderna på Ellebullen — " 2. 1. 6. " 2.100.
Sidem Norr Sädden — " 24. 5. 6. " 24.200.
d. Norr om Ellebullaåkrarne — " 2. 0. 3. " 1.000.
e. Kumpåkers Sädderne — " 5. 2. 4. " 5.467.
f. Kapellsängarne — " 3. 7. 4. " 3.467.
g. Södra delen af Stenängarne — 1. 5. 2. " 12.500.
h. Stenängarne, Södra ändan — " 16. 6. 1. " 2.767.
i. Stenäng och Torrskoftspanne — " 7. 5. 2. " 2.500.
Sidem — " 27. 0. 3. " 9.000. 1.28.968.

Åker i Östre Fäng.

g. Kroksåkrarne — 1. 20. 0. 5. 1. 7.583.
h. Kroksåkrarne — " 21. 0. 5½. " 19.250.
Sidem — 1. 11. 2. 5½. 1. 7.500.
i. Stegeåkrarne — 1. 12. 4. 5½. 1. 8.700.
k. Backåkrarne Åkrarne — " 19. 4. 5. " 16.167.
Sidem — " 12. 5. 5. " 10.417.
l. Gallåkrarne — " 23. 4. 5½. " 20.583.
Sidem — 1. 17. 0. 5½. 1. 14.750.
Sidem — " 9. 7. 5½. " 8.583.
m. Bottenlillåkrarne — " 13. 5. 5½. " 11.458.
n. 3:ne smååkrar vid Wadby Bygång — 2. 15. 9. 2½. 1. 1.708.
o. Åberlångåkrarne — 1. 17. 0. 2½. " 14.042.
Sidem till Sandäng — " 27. 2. 2½. " 11.333.
p. Kalderne — 1. 5. 0. 4½. " 27.300.
Sidem — " 1. 7. 4½. " 1.275.
q. Grekårnsåkrarne — 1. 17. 6. 5½. " 26.600.
r. Byggåkrarne — 1. 12. 0. 5. 1. 2.667. 12.20.508.

Transport 26. 3.974.

Contin. N:o 28.

Transport 26. 3.974.

Äng i Östre Fäng.

a. Ca[illegible] alt Byggkorna — " 2. 1. 2½. " 1.292.
b. Byggängarne — " 4. 3. 4½. " 3.225.
c. Gråkorn, norr om Gärdesgå — " 2. 0. 2½. " 0.833.
d. Korsängen — " 15. 0. 5. " 12.500.
e. nidem Södra delen vid Landsvägen till Sandäng — " 12. 2. 2. " 4.467.
Sidem till Äng — 11. 23. 2. 3. 29.167.
f. Backahjord — " 20. 3. 4. " 17.667.
g. Gallåkersändarne — " 15. 2. 4½. " 11.000.
h. Kroksåkrarne — 1. 11. 2. 4. " 28.200. 6. 9.351.

Åker i Wästra Fäng.

a. Stenåkrarne — " 19. 2. 5½. " 17.600.
b. Ängaröglaåkrarne — 1. 28. 6. 3. " 30.500.
c. Ängaröglaåkrarne — 2. 27. 0. 3½. 1. 5.083.
d. Vargåsåkrarne — 1. 9. 5. 5½. 1. 6.042.
e. Vargåsåkrarne, östra ändan — 1. 4. 7. 5. " 30.583.
f. Ystad vägåkrarne — 1. 20. 3. 4. 1. 2.867.
Sidem — " 25. 6. 4. " 17.667.
g. Bikjär och Stenängsåkrarne — " 19. 0. 4½. " 13.250.
Sidem — 1. 16. 7. 4½. 1. 4.583.
Sidem — 1. 9. 5. 4½. " 31.125.
h. Tranåkrarne — " 15. 2. 4. " 10.000. 9.10.242.

Äng i Wästra Fäng.

i. Djupåkers alt Byggängarne — " 12. 0. 4½. " 9.000.
Sidem — " 4. 5. 4½. " 3.375.
Sidem — " 0. 7. 4½. " 0.525.
k. Sydbekbäng — 0. 11. 2. 2½. " 4.667.
l. Norra Långängarne — " 14. 2. 3. " 7.100.
Sidem — " 28. 0. 3. " 14.000. 1. 6.667.

På Allmänningarne, Odlingsbar Jord — 5.24.110.
Å Allmänne Platser alt nya vägar af — 18.23.398.
Till Odling mindre tjenlig Mark — 10.470.
Behållning — 18.18.838.

a. i Norre Fäng på Stenängarne — 2. 2. 2. 1. " 11.000.
Sidem — " 2. 0. 2. " 0.667.
b. Bjudängsåkrarne i Östre Fäng — 1. 8. 7. 2½. " 16.792.
c. på Snivarna — " 1. 17. 0. 1. " 8.167.
Sidem Sydäng — " 1. 14. 7. 1. " 7.717.

Transport 6.11.9. – 1.12.292.

Transport					6. 11. 7.	1. 12. 293.
bg. Bläängarne, 2:ne tiard tillsammans	1	4. 4.	2.	"	12. 133.	
bp. Djurmo och Annelöv i Westre Äng	2.	7. 2.	2.	"	23. 733.	
bq. Dunkhus	"	18. 0.	2.	"	6. 000.	
br. Annelövsäng	7	24. 3.	2.	2.	18. 462.	
Hvidem	1	14. 8.	2.	"	15. 600.	
ga. Allmänningsrör	2	22. 0.	1.	"	14. 667.	
gc. Hvidem, mässfelen	4	18. 0.	2.	"	12. 167.	6. 19. 460.
På Allmänningarne af denna slags Jord						1. 12. 293.
Här afdragas enligt § 6 för nya vägar						8. 10. 767.
						" 0. 774.
Behållning						8. 9. 771.
Torfjord						
har detta Hemman endast sin andel i:						
Allmänningarne						" 7. 284.
Detta Hemmans Jord går						
Odlingsbar	"	"	"	"	"	48. 18. 834.
Mindre Odlingsbar	"	"	"	"	"	6. 9. 771.
Summa						56. 28. 605.

	Räfningar Innehåll		Uppskattas Innehåll		Uppskattas Summa.
Odlingsbar Jord.					
Hagplatsen, med 1/16 Jords Rägor	" 6. 6.	6.	6.		6. 600.
Öfver i Norre Äng.					
a. Tofsen	" 26. 7.	6.	"	26. 400.	
b. Backhögsåkrarne	" 20. 1.	5½	"	18. 425.	
c. Södra delen af Myrbäcksåkrarne	" 20. 7.	5½	"	18. 771.	
d. Vintergafve och Mellanåkrarne	" 12. 0.	3½	"	7. 000.	
e. Tjurstenaåkrarne	" 13. 0.	3.	"	6. 500.	
f. Stenaåkrarne	" 17. 5.	2½	"	7. 292.	
Hvidem	" 8. 0.	2½	"	3. 333.	
gg. Hampåkrarne	" 21. 0.	5½	"	19. 250.	
Hvidem	" 22. 7.	5½	"	20. 442.	
gh. Lennåkrarne	" 28. 6.	5.	"	23. 833.	
gi. Ellekullen	" 14. 7.	5½	"	13. 108.	5. 11. 075.
Äng i Norre Äng.					
ag. Södra Ledkrorne nä Ellekullen	" 1. 7.	6.	"	1. 400.	
Hvidem Torfledkran	" 3. 2.	6.	"	3. 200.	
al. Rothögshärren	" 1. 1.	3.	"	0. 550.	
ap. Kohhellaängarna	" 1. 7.	4.	"	1. 133.	
ar. Södra delen af Stenaängarne	" 12. 0.	2.	"	4. 000.	
as. Stenaängarne, Södra ändan	" 6. 2.	1.	"	1. 033.	
au. Stensäng	" 3. 5.	2.	"	1. 167.	
Hvidem, emellan Stenaåkrarne	" 8. 5.	2.	"	2. 833.	" 17. 216.
Öfver i Östre Äng.					
bg. Krobäckarvallen	" 20. 7.	5.	"	17. 250.	
bh. Krobäckarvaåkrarne	" 14. 7.	5½	"	13. 108.	
Hvidem	" 41. 0.	5½	"	19. 250.	
bp. Stegaåkrarne	" 17. 4.	5½	"	17. 767.	
bt. Backahjerroåkrarne	" 11. 2.	5.	"	9. 333.	
Hvidem	" 17. 2.	5.	"	14. 333.	
bv. Gallåkrarne	" 10. 4.	5½	"	9. 533.	
Hvidem	" 13. 7.	5½	"	12. 375.	
Hvidem	" 28. 0.	5½	"	25. 667.	
bx. Bollbillsåkrarne	" 10. 5.	5½	"	9. 625.	
ca. Svartickeåkrarne	" 4. 7.	2½	"	1. 958.	
cb. Fläderne, näten om vägen	" 9. 3.	4½	"	6. 975.	
cm. Gråherroåkrarne	" 21. 0.	3½	"	12. 083.	
cn. Byggåkrarne	" 29. 1.	5.	"	24. 250.	6. 7. 534.
				Transport.	12. 1. 815.

Transport						12. 1.815.
Äng i Östre Fäng.						
cc. Byggångarne emellan Gårdarne och Damin	"	0. 3.	42½	"	0.375	
bb. Nordens Torfskärarne	6	9. 7.	2.	2.	6.562	
dd. Gällabersändarne	"	3. 5.	42½	"	2.625	
cc. Krokbäjärväng	"	10. 6.	4.	"	7.062	2.16.624
Åker i Västre Fäng.						
cc. Ängaregläkarne	"	21. 4.	3.	"	13.700	
cc. Ängaregläkarne	1.	4. 0.	32	"	15.000	
eg. Ängaregläkarne, östra ändarne	"	15. 7.	52	"	14.375	
eh. Ängaregläkarne västra ändarne	"	15. 3.	5	"	12.750	
eg. Ystadvägaräkarne	"	21. 1.	4.	"	14.062	
Ibidem	"	11. 7.	4.	"	7.500	
cc. Bi Gård och Kämningeäkarne	"	11. 2.	42	"	8.400	
Ibidem	"	22. 3.	42	"	16.725	
Ibidem	"	28. 0.	42	"	21.000	
fc. Tranåkrarne	"	9. 6.	4.	"	6.600	
fa. Igeläkrarne	"	19. 6.	4.	"	13.062	4.12.400
Äng i Västre Fäng.						
fa. Djupakärr och Byggångarne Ramsvik sy	"	9. 3.	42	"	6.937	
Ibidem	"	1. 7.	42	"	1.375	
Ibidem	"	0. 7.	42	"	0.225	
fc. Skabbarne	1.	1. 5.	4.	"	22.333	
gd. Tegbohlväng	"	9. 0.	32	"	7.875	1. 2.641.
På Allmänningarne, Odlingsbar Jord						2. 7.666.
För Allmänn. Platser och nya Vägar afgå						22. 9.750.
						4.936
Behållning						22. 5.170.
Till Odlingsmindre tjenlig Mark.						
as. i Norra Fäng, på Stensångarne	"	29. 0.	1.	"	4.875	
au. Stenäng och Torichesgrafvarne	"	1. 0.	2.	"	0.375	
bb. Östra Fäng, Bladängsäkrarne	"	24. 0.	25	"	12.000	
dp. Snevierne	1.	8. 0.	1.	"	6.500	
Ibidem Sytäng	1.	1. 3.	1.	"	5.562	
dg. Blyängarne	"	15. 1.	2.	"	5.062	
Transport	4.	14. 2.	—	1.	0.417	

Transport	4.	14. 2.	—	1.	0.417	
fp. Westre Fäng, Djupa och Kamelsäkrar	1.	17. 7.	2.	"	16.562	
fe. Ämbäcksäng	3.	6. 5.	2.	1.	3.875	
Ibidem	3.	4. 0.	2.	1.	1.333	
Ibidem	1.	11. 6.	2.	"	14.600	4. 3.750.
Uti Allmänningarne af denna jord						" 20.775
						4. 24.482
Till nya vägar afgå						" 0.778
Behållning						4. 24.116.
Torfjord						
Här deltar Kommunen endast på All-männingarne						" 1.782.
Detta Kommuns Ägor är följde						
Odlingsbar Jord	"	"	"	"	"	22. 5.170.
Mindre Odlingsbar	"	"	"	"	"	4. 24.116.
Summa						26. 29.286.

N:o 30. Ingelsta Frälse 3/4 Himmarp.

Odlingsbar Jord.	Rutmått Tunnland	Kappar	Hyrkvalitet Tunnland	Kappar	Upskattad Summa	
Hus-Tomten med 2:ne Hagar	"	15.2	6.	"	15.200	
Åker i Norra Fång						
a. Tofter	2.	7.5	6.	2.	7.500	
b. Bolshögsåkrarne och Kalgärne	"	27.5	5½	"	21.083	
b. Norra delen af Hemmahögsåkrarne	"	24.4	3.	"	12.200	
c. Tyllerstensåkrarne	"	5.4	3.	"	2.700	
g. Pr Stensåkrarne	"	26.0	2½	"	10.833	
Ibidem	"	9.2	2½	"	3.833	
z. Ingelsta vägåkrarne	"	29.4	3½	"	17.150	
aa. Kampåkrarne	"	12.0	5½	"	11.000	
Ibidem	"	21.	5½	"	19.250	
Ibidem	1	2.2	5½	"	3.1.550	
Ibidem	"	20.0	5½	"	18.333	7. 15.015
Äng i Norra Fång.						
gg. V:ra Tofterna med kullen	"	12.0	6.	"	12.000	
am. Kampåkers Laddrum	"	2.0	4.	"	1.333	
Ibidem	"	6.0	4.	"	4.000	
ap. Kampåkers Södra Neddrot	"	3.	4.	"	2.000	
Ibidem, på kappelängen	"	3.	4.	"	2.000	
ar. Södra delen af Stensängarne	"	12.5	2.	"	4.000	
Ibidem	"	12.0	2.	"	4.000	
as. Stensängarne, Södra ändan	"	7.2	1.	"	1.200	
Ibidem	1.	1.4	1.	"	5.667	
au. Stensäng och Torickstenparne	"	4.0	2.	"	1.333	
Ibidem	"	24.0	2.	"	8.000	1. 17.433
Åker i Östra Fång						
bh. Krokehårrsåkrarne	"	10.	5½	"	9.167	
bp. Stegeåkrarne	"	29.6	5½	"	20.917	
Ibidem	"	15.4	5½	"	14.117	
bo. Rackahårrsåkrarne	1	9.1	5.	"	7.583	
Ibidem	"	6.0	5.	"	5.000	
by. Bollstakullsåkrarne	"	11.7	5½	"	10.358	
ch. Tomarps Vagstycken	"	11.3	3½	"	6.591	
cl. Allmänningsåker	"	1.0	½	"	0.500	
cm. Gråbärrsåkrarne	"	17.0	3½	"	9.917	
Transport	3.	7.1	—	2.	19.950	8. 28.448

N:o 30. Cont.

Transport	3.	7.1	—	2.	19.950	8. 28.448
cn. Östra Fång, 2:ne Byggnåkrarne	"	23.7	5.	"	18.917	
cp. Långebrånåker	"	2.4	3.	"	1.200	3. 2.067
Äng i Östra Fång						
cr. Gråbärr, 2:ne tillsammans	"	19.6	2½	"	7.917	
cs. Norra Mellerstbolaget	"	28.7	5.	"	23.917	
cm. Stengrafsängarne	"	6.2	4½	"	4.650	1. 4.484.
Åker i Westra Fång						
dr. Tofterna	"	16.4	6.	"	16.400	
ds. Stensåkrarne	"	12.5	5½	"	11.458	
dt. Västra ändan af Längåkrarne	"	13.0	4½	"	9.750	
Ibidem emot Smal robba vid längen	"	1.2	4½	"	0.900	
eb. Längangs fyrkol vid vägen	2.	10.	2½	"	10.833	
ef. Sydvästra Tofterna	"	10.3	6.	"	10.500	
ei. Klåfsmärrsåkrarne	1.	21.7	4½	1.	7.917	
em. Ålkrået	1.	27.0	2.	"	18.333	
ex. Pr Kjär och Stenmängåkrarne	"	9.0	4½	"	6.750	
fb. Tranåkrarne	"	23.0	4.	"	15.333	
fe. Tyllehårrsåkrarne	1.	6.4	4.	"	10.600	
fh. Östra Lidåkrarne	"	3.7	4.	"	5.000	
fk. Ugglarygga	"	24.0	2½	"	10.000	
fo. Maglerne	2	4.6	2½	"	20.167	
Ibidem	"	23.5	2½	"	9.792	8. 4.491
Äng i Westra Fång						
fs. Flatlångarne	"	0.2	5.	"	0.417	
fu. Dyngåkrar och Byggängarne	"	7.7	4½	"	4.275	
fy. Lidkra Stenpors	"	6.6	4½	"	4.950	
fæ. Amerlövsäng	"	0.3	2.	"	0.100	
Ibidem	"	12.0	2.	"	4.667	
gg. Maglerne och Ångarne 2:ne hälar	"	14.0	½	"	7.000	
Ibidem	"	11.7	3.	"	5.850	
gi. Åkerbolterne	"	12.6	2.	"	8.400	
gl. Norra Längängarne, 2:ne fjo	1.	12.5	½	"	22.500	1. 29.059.
Pr Allmänningarne, Odlingsbar Jord						2. 7.666.
						25. 17.115.
Till Allmänna Platsen ab:nga vägen afgå						" 3.926.
					Behållning	25. 13.189.

Till Odling mindre fjerdedels Mark:							
y. i Norre Fäng, Lillängsåkern	»	21.	2½	»	8.617½		
aa. Södra delen af Stenängarne	»	4.2	2.	»	1.400		
aa. Stenängarne	1.	3.	1.	»	5.883½		
aa. Stenängs- och Tenoke-Stripparne	»	1.4	2.	»	0.467		
bb. Öfver Fäng, Bladängsåkrarne	»	14.	2½	»	6.042½		
Ibidem	»	24.0	2½	»	10.000		
dp. Sybräng	»	14.9	1.	»	2.483½		
dp. Blåängarne	»	7.1	2.	»	2.367½		
Ibidem	»	4.7	2.	»	1.567½	1.	7.034
På Allmänningarne af denna Jord						»	20.738
						1.	27.822
Härifrån afgår till nya Tågar						»	0.772
					Behållning	1.	27.450
Torsjord							
Der detta Hemman andelsjes på Allmänningarne						»	1.932
Detta Hemmans Jord är således							
Odlingsbar	»	»	»	»	»	25.	13.189
Mindre Odlingsbar	»	»	»	»	»	1.	27.452
					Summa	27.	8.692

	Ordinarie Mantal		Öfverskjutande Mantal		Qvantitets-Summa.	
Odlingsbar Jord.						
2:ne Gårdsplaner och 2:ne Tegor	»	20.	6.	»	20.700	
Öfver i Norre Fäng.						
a. Tofterna	2.	3.	6.	2.	3.500	
b. Backen på Tofterne	»	5.0	5.	»	4.167	
g. Kollbäcks åkrarne	2.	3.	5½	1.	29.708½	
Ibidem	1.	21.	5½	1.	26.208½	
h. Belchegås åkrarne	»	13.	1.	»	12.008½	
Ibidem	»	20.	5½	»	18.083½	
Ibidem	»	14.0	5½	»	13.833½	
Ibidem på båda sidor om Ängsvägen	1.	26.	5½	1.	25.625	
Ibidem	»	18.9	5½	»	17.325	
Ibidem	»	13.	5½	»	12.208½	
Ibidem	»	16.5	5½	»	15.125	
Ibidem Sandtegåt	»	5.	5½	»	4.750	
i. Södra delen af Stegbrebåkrarne	2.	14.	5½	2.	6.958½	
l. Norra delen af Hamenhegåkrarne	»	27.	3	»	14.700	
Ibidem	»	21.	3	»	10.650	
m. Större delen af Bälåkrarne	»	40.	3½	»	22.725	
Ibidem	»	32.	4½	»	17.025	
o. Wintergåsa och Munkeseåkrarne	»	21.	3½	»	12.542½	
r. Smältarebackarne 4 tft.	¾	32.	4.	¾	1. 27.200	
u. Södra ändan af Smältarebackarne	»	4.8	½	»	2.400	
Ibidem	»	23.	½	»	11.750	
v. Tofterne åkrarne	1.	28.	½	»	17.400	
y. Strömåkrarne	1.	0.	2½	»	15.458½	
Ibidem	»	6.	2½	»	2.583½	
z. Sagelsjevägsåkrarne	1.	7.	2½	»	22.867½	
ab. Tegnåkrarne	1.	0.0	5.	»	26.667	
ad. Ekbullen	1.	7.	5½	1.	2.333½	21. 22.041½
Äng i Norre Fäng.						
ag. Södra Leddarne på Ekbullen	»	0.4	6.	»	0.400	
ah. Tegnemadsängarne på båda sidor om vägen	1.	2.	6.	1.	2.800	
Ibidem Dike och Broen	»	1.1	6.	»	1.200	
am. Bredekulle	»	2.6	5.	»	2.167	
Ibidem	»	1.7	5.	»	1.417	
Ibidem omkring backen vid Bäcken	»	29.0	5.	»	24.167	
an. Lönnängarne, närmast vägen	»	0.7	4.	»	0.467	
Ibidem Åker Leddarne	»	15.0	4.	»	10.000	
ap. Kappelängarne, med åker bredom	2.	3.0	4.	1.	16.667	
Ibidem, Ekbulle Leddarne	»	1.0	4.	»	0.667	
Ibidem	»	12.7	4.	»	8.467	
Transp.	5.	12.6.	–	4.	4.917	21. 22.041½

	Transport	25.	18.6	4.	4.917.	21.27.824
ar.	Norre Sang, Södra delen af Strandängen	"	20.0	2.	" 10.000.	
as.	Strandängarne	"	12.0	1.	" 2.000.	
at.	Strandäng och Tvenne Strupar ne	"	3.7	2.	" 1.125.	
	Ibidem	"	8.0	2.	" 2.667.	
	Ibidem på Tyltefenes åtarliddeor	"	0.3	2.	" 0.100.	
	Ibidem, Dito de nerra	"	1.5	2.	" 0.500.	
	Ibidem	"	2.4	2.	" 0.800.	
ay.	Smältarehärret	2.	17.1	2½	l. 2.772.	
az.	Winterogats och Malöre Åtarliddeor	"	1.1	2½	" 0.417.	5.25470.
	Åker i Östre Sang.					
6h.	Krokebärreåkrarne	"	9.7	5½	" 8.892.	
6i.	Leåkrarne	l.	10.5	4½	l. 3.625.	
	Ibidem	"	19.4	4½	" 9.700.	
	Ibidem	"	18.5	4½	" 14.237.	
6k.	Westre Sillebrötsåkern	"	18.7	5.	" 15.583.	
6l.	Gallåkrarne	2.	0.	5½	l. 26.667.	
6m.	Bollebillsåkrarne	l.	0.5	5½	" 29.792.	
6n.	Tornåkrarne	"	18.4	4½	" 14.800.	
	Ibidem	"	21.0	4½	" 15.750.	
6o.	Tornåkersändarne	"	4.4	3.	" 2.200.	
	Ibidem	"	3.0	3.	" 1.500.	
	Ibidem vid Hollebullan	"	1.8	3.	" 0.900.	
6p.	Polåkrarne	"	17.0	4.	" 11.333.	
	Ibidem	"	16.6	4.	" 11.066.	
6q.	Tornåkrarne, 2:ne små Styckem	"	9.4	2½	" 5.917.	
	Dito till Samling	"	12.4	2½	" 7.167.	
6r.	Byggåkrarne	l.	20.7	5.	l. 20.250.	
6s.	Långebrötsåker	l.	17.3	3.	" 22.500.	9.24.517.
	Äng i Östre Sang.					
6t.	Långebrötsåkerchen	"	1.0	2½	" 0.417.	
6u.	Byggängarne	"	4.7	4½	" 3.525.	
6y.	Bollekillsängarne	"	7.2	5.	" 6.000.	
	Ibidem	"	7.2	5.	" 6.000.	
	Ibidem	l.	25.6	5.	l. 26.000.	
	Ibidem	"	1.5	5.	" 1.250.	
	Transport	2.	15.2.	—	2. 1.192.	37.12.828.

	Transport	2.	15.2.	—	2. 1.192.	37.12.828.
6z.	Östre Sang, Rollebillsängat	2.	21.0	5.	2. 6.037.	
6å.	Tröstenbjärsängarne	4.	9.0	2½	l. 29.667.	
	Ibidem	2.	23.0	2½	l. 4.250.	7. 4.942.
	Åker i Westre Sang.					
7a.	Tofterne	l.	20.4	6.	l. 20.400.	
	Ibidem	"	21.2	6.	" 21.200.	
	Ibidem	"	11.4	6.	" 11.400.	
	Ibidem	"	22.7	6.	" 28.700.	
7b.	Stenåkrarne	l.	2.5	5½	" 2.604.	
7c.	Sångåkrarne	"	10.3	5.	" 9.083.	
	Ibidem	"	10.2	5.	" 8.500.	
7d.	Westra sådan af Sångåkrarne	l.	1.7	4½	" 25.217.	
7e.	Norra rogleåkrarne	"	29.6	2½	" 12.333.	
	Ibidem	"	23.4	2½	" 9.750.	
	Ibidem	l.	29.7	2½	" 25.708.	
7f.	Sydvästra Tofterne	"	25.7	6.	" 25.700.	
7g.	Sångängsbryckan, 2:ne stycken	l.	19.2	2½	" 19.250.	
7h.	Bo Sångaskiften	"	19.5	2½	" 2.125.	
7i.	Ystadvägsåkrarne 2:ne	l.	0.7	4.	" 21.333.	
	Ibidem	"	27.2	4.	" 18.133.	
7k.	Berjare och Flammingeåkrarne	l.	11.0	4½	l. 0.250.	
	Ibidem	"	13.3	4½	" 9.975.	
	Ibidem	"	31.2	4½	" 23.400.	
7l.	Lergrafsåkrarne	l.	7.0	4.	" 26.000.	
	Ibidem	l.	9.5	4.	" 27.667.	
7m.	Tranåkrarne	"	22.6	4.	" 15.067.	
7n.	Västra Leåker	"	14.2	4.	" 9.467.	
	Ibidem	"	10.6	4.	" 7.067.	
7o.	Magterne	l.	16.0	2½	" 20.000.	
7p.	Robröte	2.	18.0	2½	l. 2.167.	
	Ibidem 2:ne bitar	"	16.8	2½	" 7.000.	
	Ibidem	"	25.7	2½	" 10.708.	
7q.	Södre Ugglorne	l.	9.0	2½	" 17.033.	17.24.967.
					Transport	62.11.737.

Transport 62.11.745

Ång i Westra Sjön.

fr. Lilla Nässe		1.6.	5½	"	2.467.
Ibidem		4.3.	5½	"	3.933.
fs. Hela Ystadvägaåkern		5.0.	3	"	2.500.
ft. Fladdångarne		1.1.	5	"	0.917.
Ibidem		1.4.	5	"	1.167.
fu. Djupakärr och Peggångarne m.m.		1.3.	4½	"	0.975.
Ibidem		4.2.	4½	"	3.150.
gc. Ovamo Ångarna		3.14.0.	5	2	27.667.
Ibidem		1.20.0.	5	1	18.667.
gf. Westra ändan af Ovamoängarne		" 22.4.	3	"	11.200.
Ibidem		1.14.3.	3	"	23.150.
gg. Mossorne och Åängarne		" 4.6.	3	"	2.300.
Ibidem 5 fyrdon		8.3.	5	4	4.150.
gi. Åkerslåterne		1.0.3.	2	"	10.767.
gk. Långångarne		" 23.3.	3	"	11.850.
Ibidem		2.11.0.	3	1	5.500.
gl. Norra Långångarne		" 1.4.	3	"	0.700.
Ibidem		" 14.4.	3	"	7.200.
gm. Krokångarne		2.17.0.	3	1	8.500.
Ibidem		" 6.5.	3	"	3.250. 13.24.019.

På Allmänningarne Odlingsbar Jord — — — — — 5.19.166.

Till Allmänna Platser och nya vagar afstages — — — — — " 2.920. " 3.816.

Behållning 81.13.104

Till Odlingsmindre tjenlig Mark.

as. Norre Fång på Stenångarne		1.17.0.	1.	"	8.167.
au. Stenäng		" 1.5.	2.	"	0.500.
bb. Östra Fång, Bladångsåker		" 20.0.	2½	"	8.333.
Ibidem		" 30.5.	2½	"	12.708.
Ibidem		1.6.2.	2½	"	15.917.
dp. Sytäng		1.11.1.	1.	"	7.183.
Ibidem		1.14.1.	1.	"	9.683.
dq. Blåångarne		1.0.4.	2.	"	10.833.
Ibidem		" 9.2.	2.	"	7.067.
Ibidem		1.6.2.	2.	"	12.733.

Transport 9.20.2. — 2.23.091.

Transport 9.20.2. — 2.23.091.

dr. Östra Fång, Lidångarne		4.7.2.	1	1	2.066.
fg. Västra Fång, Djupakärr 2:ne Tider		1.24.7.	2.	"	10.761.
fz. Aronslow Äng		5.10.0.	2.	1	21.333.
Ibidem		1.0.0.	2.	"	10.667.
Ibidem		7.24.	2.	2	8.666.
gb. Sidor Mossängarne		" 7.2.	1½	"	7.800. 9.27.792.

På Allmänningarne af denna Sags Jord — — — — — 1.19.847.

Till nya vagarne afstages — — — — — " 0.970.

Behållning 11.14.507.

Torfjord

ap. Norre Fång på Kappelsångarne		" 13.0.	4.	"	8.667. 8.666.

På Allmänningarne af Torfjorden — — — — — " 4.955.

" 13.621.

Detta Herremans Jord innehåller således

Odlingsbar — " " " " " 81.14.104.

Mindre Odlingsbar " " " " 11.14.507.

Summa 92.27.611.

Collungsbar Jord

Hustomten med 3:ne små bygor tillhörn			9	1	6		9.100

Åker i Norre Fång

a. Tofften			18	2	6		18.200
b. Backen på Tofften			10	2	5		10.417
g. Hällebäcksäkrarne			7	3	3½		7.333
Ibidem			13	0	5½		13.750
Ibidem			26	5	5½		26.125
l. Norra delen af Hammarbäcksäkrarne			7	2	3		7.600
m. Södra delen af Hällsäkrarne			22	1	4½		22.425
s. Nolsäkersäkrarne			11	2	2½		11.792
v. Tyllefrens säkrarne			12	2	3		12.100
x. Ingelsvägsäkrarne			17	3	3½		17.792
ab. Granäkrarna			12	1	5		12.083
Ibidem		1	0	1	5	1	0.917
ad. Ellsbillen			17	1	5½		17.183
ah. Hällebäcks och Tegnemadsäkrarne			5	0	4		5.333
Ibidem			1	3	4		1.333
						T.	1.483

Äng i Norre Fång

ag. Södra Hällebrinken på Ellsbillen			0	0	6		0.100
ah. På Tegnemadsängarne			19	1	6		19.100
Ibidem			0	0	6		0.100
ak. Hällebäcksängen			1	1	3		0.950
am. Västra Nolsbrinken vid Nolsbäcken			0	0	5		0.500
an. Linnängarne		1	16	3	4	1	0.333
Ibidem		1	20	0	4	1	2.467
ap. Kapellängen			4	0	4		2.667
ar. Västra delen af Lillängarne			3	0	2		1.000
au. Tyllefrens Alsenäldsbrinne			5	0	2		1.667
Ibidem Linnerne			0	3	2		0.167
ba. Nötebärs och Wintergrapsängarne			10	1	2½		7.667
Ibidem vid Hällebäcken			1	0	2½		0.417
						T.	6.633

Åker i Östre Fång

bc. Breda Tofterne			13	3	6		13.400
bh. Brohedsbrinksäkrarne			10	1	5½		11.275
Transport			27	0		24.575	10. 0.118

Transport			25	6	–	24.575	10. 0.118
bj. i Östre Fång, Hällsäkrarne			20	3	4½	15.925	
bm. Stegeåkrarne			12	1	5½	12.375	
bl. Backabärsäkrarne			6	0	3	5.667	
Ibidem			8	0	5	6.667	
bt. Gullåkrarne			22	1	5½	20.808	
Ibidem			12	0	5½	11.000	
bj. Bollekällsäkrarne			26	0	3½	23.833	
bb. Manedala åkrarne			6	0	3½	5.500	
bv. Wallby åkrarne			20	1	2½	8.625	
bd. Småäkrar vid Wallby Bygång		2	1	1	2½	27.475	
bi. Tvärdalsäkrarne, 2:ne flygben		1	29	1	2½	25.583	5. 31.533

Äng i Östre Fång

da. Södra Bollekällsängarne			12	0	2	4.000	
dc. Emillen och omkringåkern		1	2	2	2	11.400	
dh. Gullåheisvändarne			2	3	4½	6.975	
dm. Strangesångarne			2	0	4½	6.075	
Ibidem			1	1	4½	0.825	
dn. Lidängarne			4	1	2	1.367	
Ibidem			2	3	2	2.767	1. 0.309

Åker i Wästre Fång

dv. Tofften			11	0	6	11.000	
dx. Strensåkrarne			16	2	5½	14.850	
ec. Ängaröglesäkrarne			18	2	3	9.200	
eg. Steegaråsäkrarne			16	3	5½	15.400	
eh. Steegåresäkrarne, västra ändan			25	1	5	21.250	
el. Snogångsflygben			13	2	2½	5.081	
em. Ahrsten			19	1	2	6.567	
ep. Dorfsyaket			20	3	½	10.400	
er. Haderne		1	1	0	4½	24.750	
es. Bråsås och Flammingsäkrarne			17	1	4½	17.300	
Ibidem			17	2	4½	14.417	
ey. Lergravsäkrarne			9	2	4	6.167	
fh. östra Lidäkrarne		1	16	0	4	1	0.000 5. 24.406
						Kr.	Transport 93. 0.766

Transport 23. 0.366

Ång i Westre Vång

fe. Skaddångarne	"	0.7	5	"	0.250	
ff. Emman emellan Dalbjörnsåkern och Gärdet	"	1.5	4½	"	1.125	
Ibidem på nyssnämnde Dyssjaåkrar	"	14.0	4½	"	10.500	
fg. på andra Anmälsvången, åt Syckie håll	"	2.6	2	"	0.267	
Ibidem	"	12.5	2	"	2.167	
Ibidem	1	27.0	2	"	33.333	
gg. Maglarne och Ångarne	"	14.5	3	"	7.250	
Ibidem	"	1.6	3	"	0.200	
gi. Åkers Löterne	"	3.0	2	"	1.000	
gk. Långångarne	1	10.2	3	"	21.100	
gl. norra Långångarne	"	14.7	3	"	7.350	2. 2.742
N:o Allmänningarne Odlingsbart						1.15.777
Till Allmänn Platser afragas samt nya vägar						26.24.285
						2.67.7
Till Odling mindre tjenlig Mark					Beträdelseng	26.22.660
at. i Norre Vång, på Lillangarne	"	21.5	2	"	7.167	
fp. Smörmossa, Mors Sylteäng, Östre Vång	"	11.7	1	"	1.783	
dr. på Lidängarne	1	27.7	2	"	17.833	
fz. i Västre Vång på Almelövs Äng	1	27.5	2	"	15.500	
Ibidem	1	7.0	2	"	13.000	1.28.483
Då Allmänningarne afslumpas						2.13.825
						2.10.408
Till nya vägar afragas härutinn						0.248
					Behållning	2.10.060

Torfjord

am. i Norre Vång på Lönnångarne	"	7.5	4	"	5.000	" 5.000
På Allmänningarne						" 1.721
						" 6.721

Detta Hemmanshus

Odlingsbar Jord	"	"	"	"	"	26.22.660
Mindre Odlingsbar	"	"	"	"	"	2.10.060
					Summa 29.	0.720

Odlingsbar Jord

Kvarnen och 2ne Vägar	"	6.0	6	"	6.000	
Åkers Norre Vång						
a. Tofterna	1	1.5	6	1	1.500	
b. Backen på Tofterna	"	24.3	5	"	20.416	
h. Bolshogsåkrarne	"	25.4	5½	"	23.283	
y. Stensåkrarne 2ne Sycken	"	26.3	3½	"	11.200	
z. Ingelstorpsvägsåkrarne	1	0.	3½	"	12.600	
aa. Hampåkrarne	1	6.5	3½	1	3.392	
Ibidem	"	21.0	5½	"	22.917	5. 11.282.
Äng i Norre Vång						
am. Hampåkers Leddrorne	"	2.3	4	"	1.333	
ap. Hampåkers Södra Leddror	"	2.3	4	"	2.000	
Ibidem på annat ställe	"	5.0	4	"	3.333	
ar. Södra delen af Stensängarne	"	16.0	2	"	5.333	
Ibidem	"	24.4	2	"	7.200	
as. Södra ändan af Stensängarne	"	7.0	1	"	1.167	
au. Stensäng och Dericke Stenparne	"	9.1	2	"	1.033	
Ibidem	"	10.1	2	"	3.367	" 26.566
Åker i Östre Vång						
bh. Kroksåkrarne	"	10.2	5½	"	9.317	
bp. Segeåkrarne	"	25.0	5½	"	22.917	
br. Backåkrarne	2	15.7	5½	"	14.392	
bz. Bollekilsåkrarne	"	8.2	5	"	6.833	
Ibidem	"	14.2	5½	"	13.017	
ch. Tommarpa Tofsycken	"	19.0	5½	"	11.083	
cl. Allmänningsåkrarne	"	1.7	3	"	0.958	
cm. Gråhårsåkrarne 2ne	"	9.7	3½	"	5.658	
cn. Ryggåkrarne	"	25.2	5	"	21.000	3. 9.200.
Äng i Östre Vång						
cv. Gråhårs, alle emellan Åkrarne	"	23.5	2½	"	9792	
cz. Norra Bollekilsängarne	"	16.	5	"	13.417	
dm. Stongrafsängarne	"	6.0	4½	"	4.500	" 27.709.
Åker i Västre Vång						
dv. Tofterna	"	12.4	6	"	12.400	
da. Stensåkrarne	"	12.0	5½	"	11.000	
Transport	"	26.4	—	"	25.400	10. 0.709.

Transport						10. 13. 752.
dz. Westre Fäng, södra ändan af Långåkrarne		17. 7.	4½		19.275	
eb. Långgropsfyrkant		0. 0.	2½		4.687	
ec. Angarogleåkrarne		12. 3.	2½		5.125	
ed. Blåsvastens åkrarne	1.	21. 3.	4½	1.	7.375	
ee. Öbrötorn	1.	21. 4.	2.		17.000	
ee. Bibjära och Flammingeåkrarne		14. 5.	4½		10.875	
ff. Tranåkrarne		9. 2.	4.		6.562	
fe. Iglaharrsåkrarne		27. 0.	4.		19.333	
fh. Lidåkrarne		18. 7.	4.		12.467	
fk. Ugglaryggs		26. 0.	3½		10.837	
fo. Magterne	1.	16. 0.	2½		20.000	
Ibidem	1.	7. 5.	2½		16.458	6. 9.241.

Äng i Västre Fäng.

fr. Fläddängarne		1. 3.	5.		1.250	
fu. Djupakärr och paggängarne		6. 7.	4½		4.725	
fy. Lidkra Stapen		0. 4.	4½		0.300	
gb. Trybobäng		2. 5.	2½		1.462	
gg. Magterne och Ängarne ⅔		27. 2.	3.		17.600	
Ibidem		17. 3.	3.		6.650	
gj. Åkers Loterne		24. 5.	2.		8.167	
gk. Långängarne		3. 3.	3.		1.650	
gl. Norra Långängarne	2.	22. 3.	3.	1.	11.000	2. 16. 484.
På Allmänningarne, Odlingsber. fond						2. 7.666.
Till Allmänna platser och vägar afgå						21. 10. 048.
						2. 7.666.
Till Odling mindre tjenlig Mark.				Behållning		21. 6.122.
an. Stenängarne i Norre Fäng		27. 2.	1.		4.850	
Ibidem	1.	1. 5.	1.		5.583.	
ar. Västra delen af Lillängarne	1.	8. 3.	2.		17.433.	
au. på Stenängarne		1. 2.	2.		0.400.	
bb. i Östre Fäng, Bladångsåkrarne		14. 6.	2½		6.042.	
Ibidem		13. 4.	2½		5.583.	
dp. Sydängarne		2. 1. 3.	1.		2.550.	
dq. Blaängarne		9. 1.	2.		3.033.	
Ibidem		6. 5.	2.		2.167.	11. 14. 752.
På Allmänningarne af denna fond						20. 7.48.
Till nya Vägars afdragas har						2. 2.422.
						2. 6.725.
Torrfjord på Allmänningarne				Behållning		2. 2.122.
						1. 1.302.

	Beräknat Areal-Tal	Qvalitet	Uppskattad Årsmedfång	Uppskattn. Summa.
Odlingsbar Jord.				
Gårdsplanen med 2ne Hagar	11.	6.	11.000	
Dito Enhage	0.	6.	0.700	
Åker i Norre Fäng.				
a. Tofterne	24.	6.	24.900	
b. Backen på Tofterne	13.	5.	12.667	
g. Kallebäcksåkrarne	24.	5½	22.458	
Ibidem	1.	7. 5½	1. 4.400	
h. Rolshögsåkrarne och Hasparne	11.	5½	10.450	
k. Norra delen af Skogbrottsåkrarne	1.	0. 4.	21.333	
l. Norra delen af Hammenhögsåkrarne	28.	3.	14.000	
Ibidem	1.	8. 3.	20.150	
Ibidem	6.	3.	3.150	
m. Södra delen af Lidåkrarne	11.	4½	8.625	
o. Sventorpsåkr och Munkeåkrarne	20.	3½	17.500	
Ibidem	0.	8. 3½	0.467	
y. Stenoåkrarne, 2ne tdr	17.	2½	7.917	
z. Ingelsvångsåkrarne	21.	3½	18.542	
Ibidem	20.	3½	17.500	
aa. Hampåkrarne	17.	5½	16.042	
Ibidem	26.	7. 5½	24.475	
Ibidem	9.	4. 5½	8.617	
Ibidem	1.	8. 6. 5½	1. 5.217	
Ibidem	23.	5½	21.083	
ag. Gerabräkeåkrarne	8.	6. 2½	7.583	
ah. Lillebäcks och Tegnemadsåkrarne	11.	7. 4	7.800	11. 19.883.
Äng i Norre Fäng.				
ak. Tegnemådsängarne, vasteu om vägen	1.	0. 6.	1.000	
Ibidem Längre i Norr	24.	6.	24.000	
Dito emellan Lillebäcks åker och väg	3.	7. 6.	3.700	
am. Wampåtorn Ledsrarne	5.	4.	3.600	
an. Södra delen af Stenoängarne	19.	3.	6.458	
Ibidem	8.	0. 2.	2.667	
ao. på Stenoängarne	2.	2.	1. 0.867	
Ibidem	0.	0.	1. 0.633	
Transport	2.	1.	1. 10.050.	11. 19.883.

N:o 34 Contin.

	Transport	2.	1.	—	1.	10.050	11.	13.884
aau.	Äng i Norre Vång, Svensångarne	»	0.	2.	»	0.233		
»	Ibidem	»	1.	2.	»	0.500		
»	Ibidem	»	15.	2.	»	5.000		
»	Ibidem	»	9.	2.	»	3.100		
6a.	Nötehorns och Wintergasängarne	»	9.	2½	»	3.750		
»	Ibidem	»	20.	2½	»	8.600		
»	Ibidem	»	4.	2½	»	1.667		
»	Ibidem åker Löddeorne	»	1.	3½	»	0.625	2.	1.550
	Åker i Östre Vång							
6b.	Brokehårs åkrarne	»	5.	5½	»	4.583		
»	Ibidem	»	8.	5½	»	7.333		
»	Ibidem	»	7.	5½	»	6.875		
6j.	Låkrarne	»	29.	4½	»	22.350		
»	Ibidem norra ändarne	»	0.	4½	»	0.300		
6p.	Stegeåkrarne	»	9.	5½	»	8.708		
»	Ibidem	»	5.	5½	»	5.225		
6r.	Westra Silbrås åkrarne	»	26.	5.	»	22.333		
»	Ibidem	»	18.	5.	»	15.417		
»	Ibidem	»	26.	5.	»	21.750		
6v.	Galtåkrarne	»	31.	5½	»	28.875		
6y.	Bollekillaåkrarne	»	9.	5½	»	8.250		
6z.	Tornåkrarne	»	25.	4½	»	18.375		
»	Ibidem	»	17.	4½	»	14.775		
ce.	Walby Norre bråt, med afstyg. Sandtag	1	21.	3.	»	26.250		
»	Ibidem	»	16.	3.	»	8.150		
cf.	Tornåkrens ändarne	»	1.	3.	»	0.600		
»	Ibidem	»	4.	3.	»	2.000		
ch.	Sommarspe Sydstycken	»	16.	3½	»	9.567		
»	Ibidem	»	7.	3½	»	4.492	7.	1.058
	Äng i Östre Vång							
cy.	Bollekillsängarne	1.	19.	5.	1.	10.583		
cw.	Norre Bollekillsdraget	»	2.	2.	5.	»	1.833	
»	Ibidem	»	6.	5.	»	5.417		
dc.	Södre Bollekillsängarne	»	3.	1.	2.	»	1.033	
	Transport	1.	30.	9.	—	1.	18.866.	20. 28.492

	Transp.	1.	30.	9.	—	1.	18.866.	20. 28.492
db.	Gallåkers ändarne i Östre Vångs Äng	»	1.	7.	4½	»	1.275	
dc.	Lidängarne	»	27.	1.	2.	»	9.033	1. 29.174
	Åker i Westre Vång							
dv.	Tofterne	»	27.	9.	6.	»	27.700	
dx.	Krönsåkrarne	»	7.	5.	5½	»	6.875	
»	Ibidem	1.	10.	0.	5½	1.	6.500	
ee.	Ängs rogleåkrarne, på östra ändan	»	14.	0.	2½	»	5.417	
ef.	Sydsidan Tofterne	»	28.	2.	6.	»	28.200	
»	Ibidem	»	6.	3.	6.	»	6.300	
em.	Åbråten	»	15.	0.	2.	»	5.000	
en.	Bibjär och Slammingeåkrarne	»	9.	0.	1½	»	6.750	
ey.	Lergrafsåkrarne	2.	12.	3.	4.	1.	18.866	
fa.	Poggestycket	»	24.	0.	3½	»	14.000	
»	Ibidem	»	1.	3.	3½	»	1.050	
»	Ibidem	»	12.	3.	3½	»	7.467	
fb.	Tunåkrarne	»	25.	0.	4.	»	16.667	
»	Ibidem	»	31.	4.	4.	»	20.933	
fe.	Iglahardsåkrarne	»	17.	5.	4.	»	11.667	
fh.	Östra Lidåkrarne	1.	13.	3.	4.	»	22.200	
fj.	Södra Lergrafvarne	»	30.	0.	2½	»	12.500	
fo.	Maglerne	»	9.	3.	2½	»	3.875	
»	Ibidem, 2:ne bitar tillsamans	»	27.	6.	2½	»	11.500	9. 9.467
	Äng i Westre Vång							
fs.	Wargårdarnes och Hushögs hälsena, vid landsvägen	»	5.	—	3.	»	2.500	
fw.	Dyapahårs och Poggängarne	»	19.	4.	4½	»	13.050	
»	Ibidem	»	6.	1.	4½	»	4.575	
fx.	Skabborna Ovanåtenhåla	»	1.	1.	4.	»	0.733	
»	Ibidem	»	5.	1.	4.	»	3.400	
»	Ibidem	»	2.	2.	4.	»	1.467	
fz.	Anne Lors Äng	»	1.	3.	2.	»	0.500	
»	Ibidem	»	3.	0.	2.	»	2.667	
gd.	Trybohls Äng	»	12.	3.	2½	»	5.375	
ge.	Drums Ängarne	»	8.	3.	5.	»	10.417	
»	Ibidem	»	3.	4.	5.	»	3.833	
	Transport	1.	31.	2.		1.	5.512	32. 3.133

	Transp.						
gf.	Maglerne och Ängarne	"	7.0	3	"	4.500	
	Ibidem	"	1.0	3	"	0.500	
gi.	Västra Loterne	"	2.8	2	"	0.333	
gk.	Norra Långångarne	"	20.1	3	"	10.250	1. 20.700
	På Allmänningarne, Odlingsbar Jord						4. 15.332
	Till nya vägar och Allmänna platser afgå						18. 7.165
			Behållning				37. 31.313
as.	I Norre Ång, Stensängarne	"	15.	1.	"	2.500	
	Ibidem	"	24.5	1.	"	4.083	
at.	Västra delen af Lidängarne	"	22.0	2.	"	7.333	
au.	Stensång och Torrbefreparne	"	0.1	2.	"	0.233	
bf.	I Östre Ång, Bladångsåkrarne	"	6.0	2½	"	2.500	
bl.	Stenig Backen, öster om Blasterpa Vägen	"	24.2	2½	"	10.000	
		"	30.0	2.	"	10.000	
dc.	Gyllerne, öster om Blasterpa vägen	14	30.7	2.	4.	31.567	
dp.	Sybäng	"	7.6	1.	"	1.267	
	Ibidem	"	10.4	1.	"	1.733	
dq.	Blåängarne	1.	10.1	2.	"	14.033	
	Ibidem	"	3.1	2.	"	1.033	
dr.	Lidängarne	3.	0.0	2.	1.	0.000	
fh.	Västra Ång, Lidåkrarne	"	0.2	4.	"	0.467	
fz.	Ämeslösa Äng	2.	30.1	2.	"	4.333	
	Ibidem	"	12.0	2.	"	4.000	8. 26.082
	På Allmänningarne af denna Jord						1. 2.277
	Härifrån afgår till nya vägar	"	"	"	"	"	10. 3.777
			Behållning				10. 2.815
	Tor Jord.						
an.	I Norre Ång	"	5.3	4	"	3.533	
ap.	Kappelängarne	"	3.0	4	"	2.000	" 5.533
	På Allmänningarne						" 3.764
							" 9.297
	Detta Hemmans Jord, innehåller						
	Odlingsbar						37. 31.313
	Hindre Odlingsbar						10. 2.815
			Summa				48. 2.128

		Mätning Tunnland		Uppskattn. Tunnland	Uppskattn. Summa	
	Odlingsbar Jord.					
	Gårdsplatsen, med 2:ne Vagnar	"	5.2.	6.	" 5.200	
	Åker i Norre Äng.					
a.	Tofterne	"	14.2	6.	" 14.200	
b.	Backen på Tofterne	"	14. "	5.	" 11.666	
g.	I Webäcko åker	"	14.4	5½	" 13.200	
h.	Norra delen af Hamenhögsåkrarne	"	13.0	3.	" 6.500	
	Ibidem	"	13.3	3.	" 6.650	
o.	Wintergapa och Menlösåkrarne	"	9.5	3½	" 5.542	
z.	Ingelsvagosåkrarne	"	16.4	3½	" 9.567	
	Ibidem	"	15.6	3½	" 9.100	
aa.	Kampåkrarne	"	21.7	5½	" 19.892	
	Ibidem	"	10.4	5½	" 9.533	
	Ibidem	"	9.5	5½	" 8.708	
	Ibidem	"	10.2	5½	" 9.350	
ah.	I Webäcko och Trynemadsåkrarne	"	22.0	4.	" 14.667	4. 18.475
	Äng i Norre Äng.					
ab.	Trynemadsängarne omkring vagen	"	12.3	6.	" 12.300	
	Ibidem	"	3.4	6.	" 3.400	
ap.	Kappelängarne	"	17.5	4.	" 11.667	
	Ibidem, Vem påbor Lidet Soldier	"	2.5	4.	" 1.667	
ar.	Södra delen af Stensängarne	"	10.1	2.	" 3.467	
	Ibidem	"	18.0	2.	" 6.000	
ao.	Stensängarne, Södra ändarn	"	6.0	1.	" 1.000	
	Ibidem D:o	"	1.1	1.	" 0.233	
au.	Stensäng och Torrbefreparne	"	1.3	2.	" 0.467	
	Ibidem	"	5.2	2.	" 1.733	
ba.	N:o Ängen och Wintergapsängarne	"	18.4	2½	" 7.667	
	Ibm Menlösåkrarnes Lidet	"	" 6.	2½	" 0.250	1. 17.850
	Åker i Östre Äng.					
bj.	I åkrarne	"	18.2	1½	" 13.650	
br.	Östre Sillebrötsåkrarne	"	9.0	5.	" 7.500	
	Ibidem	"	12.6	5.	" 10.500	
	Ibidem	"	11.9	5.	" 9.917	
bv.	Gåsåkrarne	"	14.0	5½	" 11.916	
	Ibidem	"	8.5	5½	" 7.792	
	Ibidem	"	9.1	5½	" 8.342	
	Transport	2.	16. "	—	2. 5.617	6. 2.225

	Transfe-	2.	18.	1/2	2.	5.617.	6. 2.225.
by.	Östre Fäng, Bellekilleåkrarne	"	5.	2 5/8	"	5.225.	
bz.	Tornåkrarne	"	15.	1/2 4 1/2	"	11.475.	
cb.	Manedala åkrarne	"	13.	4 3/8	"	7.817.	
cc.	Wallby, Norre bröt	"	24.	2 1/2	"	12.100.	
	Ibidem till Sandtag	"	2.	3/4	"	1.150.	
cf.	Tornåkersändarne	"	3.	0 1/2	"	1.500.	
	Ibidem, en liten bit	"	1.	0 1/2	"	0.500.	
ch.	Tomarps Hoffryden	"	8.	6 3/4	"	5.017.	
cm.	Gråkärrsåkrarne	"	3.	0 3/4	"	1.667.	3. 2.742.
	Äng: Östre Fäng.						
cy.	Bellekilleängarne	"	24.	2 5/8	"	20.250.	
cz.	Norra Bellekilledraget	"	6.	0 5/8	"	5.000.	
dm.	Stengrafsängarne	"	5.	0 4 1/2	"	3.750.	
da.	Lidängarne	"	16.	7 2/8	"	5.562.	
	Ibidem	"	1.	0 2/8	"	0.333.	1. 2.900.
	Åker: Wästre Fäng.						
dv.	Toften	"	10.	6 6/8	"	10.600.	
dx.	Stenåkrarne	"	15.	1 5/8	"	13.242.	
ei.	Blåsvretsmoåkrarne	"	3.	0 4 1/2	"	2.250.	
et.	Grytåkrarne	"	9.	0 4/8	"	6.000.	
	Ibidem	"	11.	0 4/8	"	7.333.	
	Ibidem	"	11.	5 4/8	"	7.667.	
eo.	Bj:o åre och Flämmingsåkrarne	"	15.	8 4 1/2	"	11.850.	
	Ibidem	"	13.	0 4 1/2	"	9.000.	
cy.	Stengrafsåkrarne	"	7.	2 4/8	"	4.867.	
cx.	På Enda sidor om Stigen, Enane vägaåker	1.	10.	5 3/8	"	21.252.	
fa.	Poggesfyckat	"	5.	5 3/4	"	3.208.	
fb.	Stenåkrarne	"	7.	2 4/8	"	4.867.	
	Ibidem	"	13.	6 4/8	"	9.067.	
fn.	Lidåkrarne	"	11.	2 4/8	"	7.467.	
	Ibidem	"	14.	1 4/8	"	9.533.	
fp.	Djurarn och Ämeslöse	"	0.	3 2/8	"	0.067.	4. 0.868.
	Äng: Wästre Fäng						
fc.	Tiedhängarne	"	1.	7 5/8	"	1.417.	
fw.	Djurahärr och Poggängarne	"	1.	2 3/4	"	0.900.	
	Ibidem	"	1.	1 4 1/2	"	0.375.	
	Ibidem	"	2.	0 4 1/2	"	1.500.	
	Ibidem	"	12.	2 4 1/2	"	7.150.	
	Transport.	"	18.	4 —	"	13.942.	14. 29.061.

	Transport.	"	18.	4 —	"	13.942.	14. 29.061.
fz.	Östre Fäng, Ämeslöse Äng	"	4.	7 2/8	"	1.567.	
	Ibidem	"	22.	0 2/8	"	7.733.	
gd.	Trybehlsäng	"	7.	7 2 1/2	"	3.208.	
go.	Enane Ängarne	1.	10.	4 5/8	1	3.633.	
	Ibidem	"	10.	5 5/8	"	8.750.	
	Ibidem	"	1.	1 5/8	"	0.918.	2. 7.051.
	På Allmänningarne af Odlingsbar Jord	—	—	—	—	—	1. 15.777.
	Lägor till nya vägar och Allmänna platser	—	—	—	—	—	18. 17.828.
	Till Odling mindre tjenlig Mark						2.672.
	Bebyggelse						18. 17.272.
fy.	Norre Äng på Stenåkrarne	"	19.	5 2 1/2	"	8.125.	
av.	Södra delen af Stenåkrarne	"	1.	5 2/8	"	0.500.	
as.	Dito på Stenängarne	"	21.	1/8	"	3.500.	
	Ibidem	"	23.	8 1/8	"	3.967.	
bb.	Östre Fäng, Bladängsåkrarne	"	18.	2 2 1/2	"	7.583.	
	Ibidem	"	14.	0 2 1/2	"	5.833.	
	Ibidem	"	14.	3 2 1/2	"	5.958.	
dp.	Sniverna	"	12.	6 1/8	"	2.100.	
dy.	Bladängarne	"	3.	2 2/8	"	1.067.	
	Ibidem	"	6.	7 2/8	"	2.233.	
	Ibidem	"	8.	0 2/8	"	2.667.	
dn.	Lidängarne	2.	10.	0 2/8	"	24.667.	
fz.	Ämeslöse Äng, Wästre Fäng	1.	4.	0 2/8	"	12.000.	
	Ibidem	"	1.	6 2/8	"	0.733.	2. 16.733.
	På Allmänningarne af denna Jord	—	—	—	—	—	" 14.825.
	Till nya vägar afstyckt	—	—	—	—	—	2. 30.558.
	Ingår Torfjord	—	—	—	—	—	" 0.248.
	Bebyggelse						2. 30.310.
	Torfjord						
	har detta Hemmans endast på Allmänningarne	—	—	—	—	—	" 1.321.
	Detta Hemmans Jord utgör						
	Odlingsbar	—	—	—	—	—	18. 17.272.
	Mindre Odlingsbar	—	—	—	—	—	2. 30.310.
	Summa						21. 15.582.

N:o 36. Bollerups Trälse 4:de Hemman.

	Pertsmo Skattehll		Qvalitet		Qvadratur Innehåll	Qvadratur Summa
Odlingsbar Jord.						
Gårdsplanen med 2:ne Hagar Ullsamma	„	7.2	6.	„	17.200	
Åker i Norre Fång.						
a. Tofterne	„	18.2	6.	„	18.200	
b. I Backen på Tofterne	„	14.2	5	„	11.833	
g. I Ullebäcks åkrarne	„	29.5	5½	„	27.042	
i. Wentergapsack Munkdeåkrarne	„	8.0	5½	„	4.667	
w. Brodakornen	„	13.5	5.	„	6.750	
au. Hamfåkrarne	„	23.0	5½	„	21.083	
Ibidem	„	24.3	5½	„	22.183	
Ibidem	„	18.0	5½	„	16.500	
Ibidem	„	8.5	5½	„	7.792	
ah. I Ullebäcks och Tryamedeåkrarne	„	4.3	4.	„	2.867	4. 182.117
Äng i Norre Fång.						
an. Lönnängarne	„	2.6	4.	„	1.733	
ap. Kappelsängarne	„	18.5	4.	„	12.333	
ar. Södra delen af Strenängarne	„	10.5	2.	„	6.167	
as. Strenängarne, Södra ändan	„	6.	1.	„	1.000	
ba. Nötebarro och Vattergapsängarne	„	5.2	3½	„	2.167	„ 27.400
Åker i Östre Fång.						
bo. Östre Lidåkrarne	„	18.	5	„	15.000	
bv. Gallåkrarne	„	6.3	5½	„	5.175	
Ibidem	„	16.	5½	„	14.667	
Ibidem	„	6.	5½	„	5.500	
Ibidem	„	10.7	5½	„	9.808	
bx. Tornåkrarne	„	15.0	4½	„	11.250	
cb. Mandala åkrarne	„	11.4	3½	„	6.650	
cf. Tornåkers andarne	„	3.4	3.	„	1.700	
cm. Gråbärsåkrarne	„	9.1	3½	„	5.408	2. 11.658
Äng i Östre Fång.						
dd. Gadåkers andarne	„	6.5	4½	„	4.875	
Ibidem	„	9.1	5½	„	6.825	
Transport	„	15.6	—	„	11.700	7. 21.196

Transport	„	15.6	—	„ 11.700	7. 21.196
dm. Äng i Östr Fång i Stengrafsängarne	„	5.3	4½	„ 3.975	„ 15.675
Åker i Västre Fång.					
dx. Tofterne	„	15.5	6	„ 15.500	
ep. Dörfsyckert	„	6.0	3.	„ 3.000	
et. Gratåkrarne	„	7.4	4.	„ 4.933	
Ibidem	„	15.0	4.	„ 10.000	
ew. Ystadvägs östre åkrar	„	20.5	4½	„ 15.375	
ex. B. Göös och Flämminge åkrarne	„	8.3	4½	„ 6.600	
ey. Lergrafsåkrarne	„	10.6	4.	„ 7.067	
fb. Tranåkrarne	„	8.0	4.	„ 5.333	
fk. Lidåkrarne	„	11.7	4.	„ 7.800	2. 11.608
Äng i Västre Fång.					
fo. Fäddängarne	„	1.9	5	„ 1.583	
fw. Dipahärr och Pryngängarne	„	1.1	4½	„ 0.825	
gc. Crumo Ängarne	„	30.0	5	„ 25.000	„ 27.407
På Allmänningarne, Odlingsbar jord					1. 15.702
Äger för allmänne platser och nya vägar					12.847.648
					„ 2.677
Till Odlingsmindre tjenlig Mark.	Bebyggelse				12. 25.025
gy. På Lellängsåkrarne Norre Fång	„	22.7	2½	„ 9.458	
ar. Södra delen af Strenängarne	„	1.5	2.	„ 0.500	
au. På Strenängarne	„	13.2	1.	„ 3.033	
bb. Bladängsåkrarne Östre Fång	„	14.2	2½	„ 2.711	
dp. Syltrang eller Snuverne	„	12.5	1.	„ 2.083	
dq. Blaängarne	„	14.8	2.	„ 4.933	
Ibidem	„	5.4	2	„ 1.800	„ 27.724
På Allmänningarne af denna Jord					„ 14.825
Äger af Gårdsplanen för nya vägar					1. 9.749
					„ 0.248
Torfjord	Bebyggelse				1. 9.401
an. Lönnängarne	„	0.5	4.	„ 0.333	„ 0.333
På Allmänningarne	„	„	—	„ „	„ 1.721
					„ 1.654
Detta Hemmans Jord är derföre					
Odlingsbar					12. 25.025
Mindre Odlingsbar					1. 9.401
				Summa	14. 2.326

N:o 37. Torsnäs Häradshöfd. Boställe 3/8 Hvaman

Oddlingsbar Jord.	Mantal.	Öre	Skattetal.	Öre	Summa.
Gårdsplatsen, med 2ne hagar	"	10.1.	6.	"	10.100.
Åker i Norre Vång					
a. Tofterne	1.	30.5.	6.	1.	30.500.
b. Backen på Tofterne	"	3.0.	5.	"	2.500.
g. Kallbuskeåkrarne	"	27.5.	5½	"	25.208.
Ibidem efter vägen	1.	14.2.	5½	1.	10.350.
o. Wintergyps och Mealoveåkrarne	"	9.6.	5½	"	5.600.
Ibidem	"	13.3.	5½	"	7.558.
u. Bredaåkrarne	"	30.5.	5.	"	15.250.
Ibidem	"	19.0.	5.	"	9.500.
y. Lillängsåker	1.	11.	2½	"	17.917.
aa. Kampåkrarne	1.	20.3.	5½	1.	15.942.
Ibidem	1.	24.3.	5½	1.	19.608.
Ibidem	"	16.5.	5½	"	15.125.
Ibidem	"	9.1.	5½	"	9.342.
Ibidem	"	8.3.	5½	"	7.517.
Ibidem	"	15.6.	5½	"	14.300.
ch. Kallbacka och Tegelmadeåkrarne	"	4.5.	4.	"	3.000.
Ibidem med Ängbitem	"	9.0.	4.	"	6.667.	10. 29. 184.
Äng i Norre Vång					
af. Tofts Loddroom	"	6.5.	6.	"	6.500.
afp. Bo kappellängarne	1.	11.5.	4.	"	29.000.
Ibidem	"	20.0.	4.	"	13.333.
Ibidem Södra Loddroome	"	8.4.	4.	"	5.600.
aa. Sedare delen af Stenängarne	1.	0.5.	2.	"	10.833.
Ibidem	"	18.8.	2.	"	6.267.
Ibidem Renen emellan Åby och gård	"	4.0.	2.	"	1.333.
ao. Stenängarne	"	6.3.	1.	"	1.050.
Ibidem	"	12.0.	1.	"	2.000.
ba. Mickarre och Wintergropängarne	"	2.2.	2½	"	0.917.
Ibidem	"	15.6.	2½	"	3.083.	2. 14.916.
Åker i Östre Vång					
bc. Bova Tofterne	1.	24.	6.	1.	24.000.
by. Lidkrarne	1.	12.3.	4½	1.	1.975.
Transport	3.	5.3.	—	2.	25.975.	13. 12.100.

Transport	3.	5.3.		2.	25.975.	13. 12.100.
bv. Åker i Östre Vång, Gädåkrarne	"	18.8.	5½	"	12.833.	
Ibidem	"	12.1.	5½	"	11.092.	
Ibidem	"	13.3.	5½	"	12.792.	
Ibidem	1.	7.7.	5½	1.	4.392.	
Ibidem	"	12.2.	5½	"	11.183.	
by. Bellskilleåkrarne	"	17.2.	5½	"	15.767.	
bz. Tornåkrarne	"	16.7.	4½	"	12.525.	
Ibidem	"	22.5.	4½	"	16.875.	
cf. Tornåkersändarne	"	3.3.	3.	"	1.650.	
Ibidem	"	4.2.	3.	"	2.100.	
cm. Gråkärrsåkrarne	"	9.2.	3½	"	7.467.	
Ibidem	"	13.2.	3½	"	7.117.	7. 15.468.
Äng i Östre Vång						
cx. Gråhärr	"	2.0.	2½	"	0.833.	
dk. Gädåkersändarne	"	28.0.	4½	"	21.000.	
Ibidem	"	8.7.	4½	"	6.525.	
dr. Ålängarne	"	2.3.	2.	"	0.100.	" 28.458.
Åker i Södre Vång						
dv. På Tofterne	"	15.4.	6.	"	15.400.	
ec. Klafriftenaåker	1.	3.4.	4½	"	25.800.	
eo. Sockabrote och Tufängsåkrarne	"	10.3.	2½	"	4.392.	
epa. Dörfjebol	"	12.0.	2.	"	6.000.	
Ibidem	1.	7.3.	3.	"	19.650.	
er. Grutåkrarne	"	11.1.	4.	"	7.400.	
Ibidem	"	11.4.	4.	"	7.600.	
Ibidem	"	10.2.	4.	"	6.800.	
Ibidem	"	12.2.	4.	"	8.533.	
ew. Ystadvägs östre åker	"	11.6.	4½	"	8.700.	
Ibidem	"	17.3.	4½	"	12.975.	
eoo. Bitjärs och Skämningsåkrarne	"	9.5.	4½	"	7.125.	
Ibidem	"	14.1.	4½	"	10.575.	
Ibidem	"	6.7.	4½	"	5.025.	
ey. Lergrafsåkrarne	"	25.5.	4.	"	17.200.	
Ibidem	"	7.3.	4.	"	5.200.	
Transport	4.	26.1.	—	5.	8.515.	21. 24. 26.

Contin: N:o 37.

217

	Transport	7.	26	1.	—	5.	8.775. 21. 20.026.
fb.	Åker i Wästre Fång, Tranåkrarne	"	80	4.	"	"	5.333.
	Ibidem	"	10	3.	4.	"	6.867.
ff.	Sylåkrarne, å Syckeln tillsamman	1.	31	4.	3.	"	11.700.
fh.	Lidåkrarne	"	11	3.	4.	"	7.333.
	Ibidem	"	20	0.	4.	"	13.333. 7. 9.341.
	Äng i Wästre Fång						
fo.	Grästeken	"	3	1.	3.	"	1.850.
fo.	Skuldängarne	"	2	3.	5.	"	1.917.
	Ibidem	"	4	1.	5.	"	3.917.
fo.	Djupakärr och Poggängarne, m. m.	1.	28	2.	1½	1.	14.150.
	Ibidem	"	1	9.	1½	"	1.485.
	Ibidem	"	1	3.	1½	"	0.911.
fo.	Skobberne	1.	26	0.	4.	1.	5.667.
	Ibidem	1.	27	1.	4.	1.	7.800.
fy.	Liåkra Stroupen	"	5	3.	1½	"	4.350.
fz.	Annelöfve Äng	"	0	1.	2.	"	0.233.
ge.	Crumo Ängarne	"	30	1.	5.	"	21.333.
	Ibidem	1.	7	1.	5.	1.	1.083.
	Ibidem	"	2	0.	5.	"	1.667. 6. 6.367.
	På Allmänningarne i Odlingsbar Jord						3.14.433.
							36.17.633.
	Ägaö till nya vägar och allmänningsplatser						1.5882.
	Till Odling mindre, jemlig Mark.	Behållning					38.12.341.
gy.	i Norre Fång, Lidångåkrarne	"	16	1.	2½	"	6.075.
	Ibidem	"	0	3.	2½	"	0.375.
av.	af Stensängarne	"	9	0.	2.	"	3.000.
aw.	af Dito	"	21	3.	1.	"	3.750.
	Ibidem	1.	7	1.	1.	"	6.583.
bb.	i Östre Fång, Bladångåkrarne	"	16	0.	2½	"	6.666.
	Ibidem	"	11	0.	2½	"	4.583.
dp.	på Sylängarne	"	15	2.	1.	"	2.533.
	Ibidem	"	19	1.	1.	"	3.350.
dq.	Blåängarne	"	28	1.	2.	"	9.367.
	Ibidem	"	4	0.	2.	"	1.333.
	Ibidem	1.	11	1.	2.	"	4.467.
	Ibidem	"	6	1.	2.	"	2.233. 2. 0.616.
							Transport. 2. 0.616.

Contin: N:o 37.

218

	Transport					2.	2. 0.616.
	Mindre Odlingsbar Jord i Wästre Fång						
	På Allmänningarne af denna jord	—	—	—	—	—	" 31.107.
	Den nya Vägarne, afdrages här	"	"	"	"	"	2. 31.723.
		"	"	"	"	"	" 0.558.
	Behållning					2.	31.165.
	Torsjord						
dp.	på Kappeländgarne	"	5	3.	4.	"	3.533.
	På Allmänningarne	"	"	"	"	"	2.973.
						"	6.506.
	Dette Hemmans Jord utgör						
	Odlingsbar					38.	13.344.
	Mindre Odlingsbar	—	—	—	—	2.	31.165.
						Summa tal.	12.509.

Hammenhög den 31 Julii 1807.

Wegell,

Förestående Hemmans Beskrifning, godkännes till alla delar, som utgör, med våre egenhändiga Namn och sedvanliga Signeter; Hammenhög den 31 Julii 1807.

Gabriel Mattsson. Gabriel Rangström. Mårten Mårtensson.
J. C. Schultz. Anders Andersson.

Andreas Nilsson, Kyrkoherde. Gustaf Nilsson. Lars Nilsson. Mattias Nilsson.
Jonas Petter Petersson. Pehr Hansson. Truls Persson. Jöns Nilsson.
Hindrik Hansson Andersson, Nämndeman. Jöns Persson. Christian Hallingh.

Fredrik Wennerberg, Kronans Fullmägtig. Fredrik Ehrenstråle, Commissionsfullmägtig.

Anders Larsson. Måns Pehrsson.
Nämndeman.

Kundgjörelse!

Till en början af Enskiftes Utbogtningen i Hamenhögs By, för Hemmanet N:o 20, hvartill jag ärhållit Konungens Respective Befallnings-hafvandes Förordnande, har jag utsedt dag, den Trettionde Första uti innevarande Martii Månad, då samtelige delägarne sammanträda kl 10 på förmiddagen, för at öfverlägga om det som Förrättningen rörer; hvarjämte Respective Jordägarne anmodas, at kalla 2ne jäfvige Nämdemän, som vid detta tillfälle biträder.

Christianstads Landtmäteri Contor den 4 Martii 1806.

På Embetes Vägnar

L. Segrell,

Öfver uplåsandet af denna kundgjörelse, behagade Vördige Prästerskapet, genom påskrift, lämna bevis.

uplåst den 16 Martij.

C. M. Jullius

den 21 Juni 1806.

Kungörelse!

Hör et ytterligare godkänna Rågungen mot Hamenhög, kallas Tjustorps Byemän till den allmänna Sammankomst som blifver hållen för Rågrannarne, här på Gästgifvaregården Lördagen den 21ste i denne månad kl. 8 på morgonen, derwid de böra sig Manngrant inställa. Hamenhög den 5 Juni 1806.

På Embetes Wägnar

L. Segrell

Upplåst på Smestorps Predikstol 1. Söndagen efter Trinitatis eller d. 8 Junii 1806. intygar C. Fr. Nymann

Smedstorps Sockenkyrka.

Kundgjörelsen af Herr Ingenieur Segrell angående Enskiftes utbrytning för No 20 Hammenhög utfallt att hållas Conference d. 31 Martij detta år; är på Predikstolen Härstädes uplåsen den 16de dennes wardertill bewis meddelat af Hammenhög d. 17 Martij 1806.

C. M. Julius
V. P.

Den 31 Martii 1806

vid den Conference, rörande Enskifte å Hammenhögs Bys Egor, som är utsatt at hållas därstädes den 31 i denna månad kl. 10 förmiddagen, anmodas kyrkoherden väl ärevördige och Höglärde Herr Anders Schwartz, at, till i agttagande af de därvarande Geistlige Hemmans rätt sig såsom Consistorii Fullmägtig infinna.

Löderup d. 23 martii 1806.

Johan Gram

Den 31 Martii 1806.

Wälbetrodde Kronobefallningsman!

Vill Enskiftes värkställande i Hammenhögs Bÿ, har Herr Kommissionen Landtmätaren Segrell utsatt dag den 31. i denna Månad kl. 10 f. m.; Och som i berörde Bÿ finnas, icke allenast ett Häradshöfdinge Boställe, utom flere Krono Hemman; Så förordnas Krono Befallningsmanen, at i egenskap af Krono fullmägtig, å berörde dag och ställe sig

infinna, att de i förrätt-
ningen deltagande Krono
hägenzeterg Rätt Lagl: bevak
Christianstad afhandl Cancellie
den 3. Martii 1806.

E. Nolcken

[illegible]

Ljunggren

Krono Befallningsmanen
Wälbetrodde
Salomon Ljunggren
Cimbritshamn
[illegible]
Hofby

Den 4 Julii 1806.

Som Herr Kyrkoherden And: Schwartz uti skrifvelse den 28 sistledne Junii gifvit mig tillkänna, at Han, som vid första conferencen i Hammenhög, angående Enskifte, var närvarande såsom Consistorii Fullmägtig, är hindrad vid ny conference derstädes nästkommande Torsdag d: 3 dennas, rörande samma sak, detta Fullmägtigskap fortsätta; så varder härmed Kyrkoherden wälborne, wälärevordige och Höglärde Herr Magister Carl von Schantz anmodad, at, vid sist berörde Conference i Hammenhög d: 3 dennas, till i agttagande af de Geistlige Hemans Rätt, sig såsom Consistorii Fullmägtig infinna.

Lödenyr d: 1 Julii 1806.

Johan Gram

Den 31 Julii 1807.

wid den Enskiftes Conference, som är utsatt att hållas i Hammenhög Tredagen d. 31 i denna månad, anmodas Kyrkoherden wälärewördige och Höglärde Herr And. Schwartz, att till iagttagande af de Geistlige stemmanens rätt sig såsom Consistorii Fullmägtig infinna.

Lödenp d. 21 Julii 1807.

Johan Gram

 Den 21 Juni 1806

fulmadt för Inne Gafwaren
att låtta oss giöra uti wår
Rå gang samt efter gamla
Så-gangen så att Ingen
blifwer lidande Blåstorp
Måns Mårtensson Den 21 Juni
Pehr P Andersson Uels NOolsson
Nils Jönsson
Mats Z Mansson Hans Jöns
Jöns Andersson Pär PL Lassson
Nils Pars son

Vid Vägangs, Stängselen emel-
lan Hammenhög och Östra Herre-
stad har undertecknad för Trä-
stegården N:o 20 3/4 dels Hem-
mantal intet at påminna
då bägge Byarne efter nya
Hemmantalet däruti delta-
ga; och hvad Maläcker
angår, må den gjerna ut-
bytas då jag däremot är-
håller jemngodt nederlag
ut med Vägängen i en
annan figur för Stängslen.
Östra Herrestad den 22den
Jun: 1806

Johan Lindstedt
Kyrkoherde

Den 23 Junii 1806.

Fullmagt för Lahoarn Rundgren och Ola Nelsson
att för
Ostundertecknade Tommarps Byemän uti
Kammenhög [illegible]
[illegible]
[illegible] Tommarps och Kammenhögs [illegible]
[illegible]
[illegible]
Tommarp d. 23. Juny 1806

Ola Andersson Olle Wärtigsson
Ola Liljer Anders Nilsson Hendrik Pärsson
Jöns Pärsson Arne Aos Olsson Sven Wuttersson
Sven Jönsson Jöns Knutsson
Jöns Mansson Jwen Hakansson
Hakan Andersson Jöns Pärsson
Turk Bengsson Christna Lasset Doter
Elna Pärs Doter Gunela Andersdoter

Den 23 Junii 1806.

Har med hafwa wij under tickande Kreise skatte hemmans åboar Befulmäktigad åboarne Anders Pehrsson och Nils Larsson at de å wåra wägnar inställa sig tilmöttes wid rådgången emellan hammenhögs ägor och wåra således sinna wij os nöjde med hwad de å wåra wägnar beslutta så willa har med uptickna wåra namn och hemmantal

2	5/16	Måns MT Trulsson
3	5/16	Anders AM månsson och Anders AT Trulsson
4	1/4	Nils NP Strangason
5	6/16	Pehr PA Andersson och Anders AP Pehrson
6	1/2	Anders Pehrsson
8 3/3	5/16	Nils Larsson
12	5/16	Jöns J P Pehrsson
15	6/16	Jöns H Hindrikson och Anders hindriksson
18	5/16	Pehr PIS Ingvarsson
22	1/8	Komenister och Anders AH Hindriksson
34	5/16	Pehr PLS Larsson

[illegible] Hamenhög d. 2 Julii
1806.

L. Lenander

½.SCH.

BESMED 50 P.CT

under min tienste tid hos framledna
Demoiselle Roth i Hammenhög där Mön-
ster skrifwaren Lenander nu borshar
jag wid någon slags ummdar Sälning
uti kiöket med grafning, ett stycke ned
i jorden funnit en hel benragel af
en ned grafwen död menniska kropp
och efter kistan syntes endast något
grönt stöft hwilket alt flere åskådade
kan jag med liflig ed bestyrka om så på-
fordrad. östra Herrestad d. 23 Juni 1806

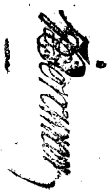

Ebba Christina Löfwall

I.SCH.

Jemna yngre ur da [illegible] hus
der Mönsterskrifwaren Lenander bor
först uppbyggdes, berättades för han-
ning at da brunn därstädes gräf-
des funnos flere Been qwarlef
wor af der nedgräfne dödamen-
niska kroppar. det kan jag med
Ed befästa om så påfordras.
Hammenhög den 23 Juni 1806.

Jöran Jo Olsson

32 ß

32. SCH:

Kongl. Majts

Utslag uppå de besvär Hof-Rätts-Rådet och Häradshöfdingen Ädel och Wälbördig P. G. Wellercrona, Assessoren G. Stolz, Kyrkoherden Anders Ramelius, Klockaren A. Hvalingh, Bönderne Sehr Nilsson, Sehr Sehrsson, Håkan Trulsson, Jöns Larsson, Lars Jönsson, Ola Jespersson, Bengt Rasmusson och Sven Jönsson såsom ägare och innehafvare af hemanen under N:o 22 och hälften af N:o 23 N:ris 20, 27, 13, 3, 6, 12, 19, 31, 34 och 37 uti Hamnhögs Kyrkoby af Ingelstads Härad och Christianstads Län i underdånighet anfördt deröfver, at sedan Enskifte öfver de till nämnde by hörande ägor blifvit med delägarnes enhälliga bifall af vederbörande Landtmätare verkstäldt, Konungens Befallningshafvande till hvars stadfästelse samma förrättning är vorden öfverlämnad, medelst Utslag den 8de October 1807 af anförde orsaker och under åberopande af 15 ß i Kongl. Majts Nådiga Förordning angående Pr

6 2/3 Rfd. Canic

Sol.

Skiftem i Skåne af den 31 Ma
1803 uti fastställdt Enskiftes
brytningarne för Ullstorp
je hemmanen under Nris 1, 7, 11,
15, 30, 32 och 35 tillsammans
Mantal till hörande Majoren
och Wälbördig G. Gustafsson
för Nris 4, 18, 25 och 28 till
2 9/2 Mantal jemte gatuhäg
Nro 9 och 10 hvilka ägas af
Grefvinnan Wälborna Jacob
Sparre född de Cheusis för
26, 29, 33 och 36 utgörande 2
mantal, hvarlill Hafs-Man
tim och Riddaren af Svärd
Nordfjerna ödem ödes och
börig, a. p. vron Platen är
re, jamt för Skalle frälse
manet Nro 2 3/8 del och Nro
Mantal, å hvilka Majore
Gustafsköld äger frälse rä
jamt Bönderne anders Nil
Bengt Gunnarsson, Olof Ben
Håkan Troedsson och Mattis
som Skalle- och Befallningsm
ten, åfvensom utlyftningsg
blifvit desse Enskiftes lagar
tillagd, men hvad åter angå
Klagandernes ofvannämnde
man, hvilka säll. sine ägo
i fårskilde taller sig tillskj

förklarat sig icke kunna emot
11 § af Högst åberopade Nådiga
Förordning en jämn besk affad del
ning fastställa eller tillägga ägar
ne och Innehafvarne af berörde
hemman rättighet at blifva del
aktige af de förmåner som Be
skiftade hemman i Nåder förund
te blifvit, utan förställningen i
denna del till vederbörlig Bemäl
förvisst. Derutinnan ändring i un
derdånighet är worden sökd, hvars
wer Höj Majts Befallningshafvande
blifvit hörd samt vederbörande sig
i underdånighet förklarat. Med
Kongl Majts Högsta Domstols bes
tid Gifvit Stockholms Slott den
[illegible] Junii 1808.

Kongl. Majt har i Nåder täckts sig föredragas
dess underdåniga besvär; Och som utlyst är, at den
mark hvilken i fårskilde från byn och Klagan
dernes öfrige ägor afsågos Skiftem blifvit förd
tad, icke innefattar sådan jord, som till ingå
ej adlas kan, eller i Enskiftes utbrytningen in
tagas, utan fastmera till en del redan blifvit till
åker upbrukad och efter hvad Landtmätare In
tygadt innehåller, allenast derföre är worden af
fall at den såsom myckel stenbunden ej kunde
lika odlingsbar anses; Alltså finner Kongl. Majt
det Uti Befallningshafvande deruti rätteligen för
farit, at Enskiftes utbrytningen för Klagandernes
hemman icke blifvit gillad och stadfästad, Dock som

Chartan öfver Byens ägor synes föranleda dertill, at genom en förändrad plan-indelning behörige Enskiften för alla heman i Hämenhögs by må kunna vinnas; Och Kongl. Majts Befallningshafvande intell dess sådant blifvit utredt, icke bordt skrida till det slutliga yttrande, hvarigenom Kongl. Majts Befallningshafvande fastställdt de redan utbrune Enskiften och målet i öfrigt till Domstolens handläggning öfverlämnat; Allså varder Kongl. Majts Befallningshafvandes öfverklagade Utslag ändrad och har Kongl. Majts Befallningshafvande at genom vederbörande Landtmätare låta ny planläggning förrättas, samt denna Enskiftes förrättning derefter till Laga slut befordras. Det vederbörande till underdånig efterrättelse länder.

Under Kongl. Majts Secret.

Kolsna Sylvander

Utslag uppå Hof Rds Rt. P. G. Wetterqvonas m. fl. Hämenhögs byemäns und. besvär

Alle ur Hjärtede hers Commissions Landmätare

Genom Rådets Utslag af den 16 Sept. Innii har Kgl. Majt. förklarat, at som Chartan öfver Hämenhögs Byes egor synes föranleda därtil, at genom en förändrad plan-indelning behörige Enskiften för alla hemmanen i Byen må kunna vinnas, bör Kommissions Befallningshafvande genom vederbörande Landmätare låta ny planläggning förrättas, samt denna Enskiftes förrättning derefter till Laga slut befordra; hvilket Kgl. Majts Rådiga förordnande til hers Commissions Landmätare

Kommissions Protjunnard, Commissions Landmätarens, Cavalleriet Hjärtedes Hjärtedes Hjärtedes

Exp.

Marklunda

Hjärtedes

uns underdenige efterrättelse och behörige
verkställighet härmedelst tillkännagifvas
Christianstads Landsbanski d. 7. Juli 1808.

[illegible]

[illegible]

Hr Com. Landsm. Vegnell

den 9 Novemb. 1808

Åboarne Mans Jönsson och Sehr Larsson uti Hammenhög, befuld-
mägtigas härigenom, vid Enskiftes frågan därstädes den 9de dennes,
å mine vägnar tala och svara, uti allt hvad som Tosterups Frälse
Hemman angå kan, och hållandes jag för gådt, hvad desse mine
ombud lagligen göra och låta. Tosterup den 7de November
1808.

P. A. Hewenius

den 9 Nov: 1808.

Ärenvördige och Höglärde Herr Pyrkoherde!

Consistorium får härmed uppdraga, Eder Ärenvördighet att i egenskap af Consistorii ombud vid en sistlig Conference i Hammenhög d. 9 nästkommande November, Ärende vederbörande Geistl. Hemmans därvid i fråga varande rätt.

Förblifve

Eder Ärenvördighet

237

Lund d. 19 octob 1808

Hörsamme tjenare

Nils Hesslen

A. Hylander. C. A. Eberstein

Herr Pyrkoherd: Lindstedt

[illegible]

Bystehenden
Cüverördige och Högläsde
Herr J. Lindstedt
fbr:

Cimbritshamn
Östr: Herrestad

Den 9 November 1808.

Hermedelst befullmägtiges Herr vice Hered Höfden-
gen Abr. Wadstein, at vid Enskiftes Conferencen i Ham-
mentzög den 9de eller 12te denne för de under Sollerups
Gård, i nämde bylydende Hemmen före talen; Och
werden ef mig ärkändt, att Hved Ombudet i denne En-
skiftes fråga, tillgördt och beslutat, hvilket med
mitt namn och Sigill förhakres. Sollerups gård den 8de
November 1808.

Wilhelm Hogson Platten

Det missnöje, som wi anfört till Landtmätare Protocollet, wid Conferencen den 9de Dennes, rörande den förändring wåre förut tilldelta Hemmans Planer kommer att undergå, återkallas helt och hållit, såsom mera af öfwerelning och missförstånd, än grundad öfwerläggning, af oss andragit; hwarföre wi önske, att sådant icke må göra uppehåll uti Förrättningens fastställelse. Hammenhög den 11te November 1808.

Anders A. N. S. Nilsson. Matts M. N. S. Nilsson
på No. 2. på No. 5. –

Hengt B C S Gunnarson, Håkan H S Trullsson

Hengt B P S Philipson

Såsom wittnen –

[illegible] [illegible]

Lägg desse Papper bland Hammenhögs Handlingar.

Annot: upprist hos kr:ns Befallningsm:n som lähtbaas vid den wärkställte utgå enl: Resol:

År 1809 den 9 October infinner sig återigen undertecknad Landtmätare, jämte deß Lagl: tillförordnade Tjenste Medhjelpare Herr Joh: Hagens uti Hammenhög, för at öfverlägga om och wärkställa Stängsellfördelning derstädes.

Sedan Enskiftet i denna Byn under den 5te sidstl: Juni vunnit behörig fastställelse är intet hinder vägen för denna åtgärd och derföre har denna dagen blifwit utsedd till öfverläggning i detta ämne, till följe hwaraf följande Delägarne mom Byn sig infinna nemligen för Tosteryns Krällse Herr Lands Fiscalen Wickman, för Gästgifwaregården med derunder lydande lägenheter, jämte Härads Höfdinge Bostället Herr Hof Rätts Rådet Wettercrona, för Prästegården Herr Kyrkoherden Ramelius, för klockareholdt, klockaren Anders Hvaling; för N:o 2 och N:o 12 Håkan Trullsson, för N:o 5 Mattis Nilsson, för N:o 6 Per Persson, för N:o 23 Skatte Krällse Hindric Andersson och Sven Jönsson, för N:o 20 Ladu Sogden på Gyllarp Lars Olsson. De öfrige Delägarne mom Byn hafwa icke infunnit sig.

Allmänna Omvuden Herr
kyrkoherden Lindstedt å Consisto-
rie vägnar och å Kronans vä-
gnar Herr Krono Befallnings-
mannen Hanggren äro närvarande.

Af Gode Män infinner sig en-
dast Herr Prosten Nyman.

Till biträde vid Förrättnin-
gen äro tillstädes Nämdemännen Nils Persson och
Ola Persson i Hagestad.

Sedan de närvarande Delä-
garne förklarat, at ingen an-
ser Sammankomsten böra ug-
skjutas för det, at icke mer än
en God Man kommit på stället,
underrättas de, at Förrätt-
ningshafvanden de förflutne
dagarne arbetat ut denna
stängsellskyldighet, hvilken för
dem upläses, och godkännes hvarefter följan-
de öfverens kommelse träf-
fas.

1° At då de Hemman som
komma intill Rågångar-
na och der få stängsell som re-
dan är upförd och njuter den
till godo, ~~tillhörer~~ äligger dem, at up-
föra för de öfriga lika mycket
och god och lång stängsell efter
godkänd Syn, der de gifvande
förlora sitt arbete, men at då
detta är värkställdt, underhål-

landet blir efter den nya skid-
de indelningen.

2° När flere Hemman kom-
ma, at stänga för andre Hem-
man, efter stängseln omkring
dem sjelfve, antingen förut
blifvit uptagen, eller också
icke varit tillräckelig, så blifvas
de fritagne, at underhålla
den samma, då den efter
godkänd Syn blifvit emotta-
gen.

3° De nu tilldelte stängslerne
till hvarje Enskifte ~~skall~~ skolan in-
om 6 års tid från denna dag vara upförde och
i stånd satte.

Slutligen förkunnas Del-
ägarne, at om någon af dem
finner sig missnogd bör med
denna stängsellfördelning
får den samma i laglig ord-
ning hos kongl. Maytt. Befall-
ningshafvande klandra.

Är och dag föreskrifne
På Embetes Vägnar
Begrell,
Som God Man C. J. Nymann.

Följande jordägare, som
detta Sammanträde be-

vistat, godkännas Justen Bestämmelse,

Pettersonen

Gabriel Ryrmans Lars Olsson

Anders Samuelsson Andreas Svahn

Mats MAS. Nilsson Lars PPS. Larsson
gm N:o 5 N:o 6

Jöns ILS. Larsson Anders MS. Nilsson
åbonde gm N:o 19

Hindrik AS. Andersson Svan Jönsson
N:o 23.

Johan Lindstedt

Nils Persson. Olof Persson

Östangsta ombäring och åt Hammenhögs By.

Mot Rågångsmännens

		Rdr	Sk
Mot Hammenhögs By			3405.
Mot Örums By			1685.
Mot Blåstorps By			2925.
Mot Wallby			2176.
Mot Herrestad, Tjustorp, Tommarp och Ingelsta By m:d Summan			5594.
Rågångsförrättens Summa			15785.

Delningslinierne:

Ombäring A Ingelsta Ensälla

Mot C. Hammenhögs byaskjord		578.	
Mot D N:o 20		912.	
Mot E N:o 19		745.	
Mot F N:ris 22, 23 N:o 23 och 24		1122.	
Mot H N:o 27 Ensällegården Sven		1013.	
Ensällsombäring Hammenhögs byaskjord Litt B		914.	
Mot I N:o 31 Hyenäs Löfstinga Boställe		188.	
Delningslinierne innom den Ensällsa Hammenhögs Lassa emellan utgöra		10929	16581.
Ombäring Hammenhögs byaskjord Litt B vid andra rättegången.			
Ombäring C Hammenhögs byaskjord			
Mot Hammenhögs Rågångs och Ingelsta Ensälla andra rättegång			
Mot D N:o 20 vid Långeskog	298		298.
Ombäring D N:o 20			
Mot Hammenhögs Rågångs, Hammenhögs byaskjord och Ingelsta Ensälla andra rättegång			
Mot N:o 19 E:s Enskifte		1102.	
Mot och utlåt Ensällegången emellan Tostarps Enskifte		1159.	2261.
Transport C.			18940.

Transport 18340.

Omkring E N:o 19

Mot D. N:o 20 och A. Ingelsta Ensällsp
fränt upptagit.
Mot F. N:o 22, 2/2 N:o 23 och 24 Ofri-
vägsvaragrändarne Enskifte 1197.
Mot Landsvägen 954. 2147.

Omkring F. N:o 22. 2/2 N:o 23 och N:o 24.
Ofri vägsvaragrändarne Enskifte

Mot E. N:o 19 och A. Ingelsta Ensällsp
tillförne bränkinat.
Mot H. N:o 27 Framfarsgrändan 1444.
Mot Landsvägen 600. 2044.

Omkring G. N:o 21. Ofriheter.
ensam Skifte bör framgå ensamt.

Omkring H. N:o 27 Framfarsgrändan

Mot F. N:o 22. 2/2 N:o 23 och 24 Ofri-
vägsvaragrändarne, mot A. Ingelsta Ensällsp.
och B. Hammenhögs Kyrkoherdestill-
förne upptagit och bränkinat.
Mot I. N:o 31, Hemmanslösningen Bostäl-
let 1598.
Mot Landsvägen och Ofriheter 1090. 2688.

Omkring N:o 31 Hemmanslösningen
Bostället

Mot H. N:o 27 Framfarsgrändan, mot
A. Ingelsta Ensällsp och Ringvägsgrän-
darne upptagit och bränkinat.
Mot K. N:o 2 efter rätta linien. 913.
Mot Landsvägen 1021. 1934.

Omkring K N:o 2.

Mot I. N:o 31 Hemmanslösningen
Bostället, efter rätta linien och
Ringvägen, fränt upptagit.
Mot V. N:o 5 1462.-
Mot L. N:o 3 568.-
Mot Landsvägen 642.- 2606.

Transport 30355.

Transport 30355.

Omkring L N:o 3.

Mot K. N:o 2 fränt upptagit.
Mot V. N:o 5 546.
Mot W 2/2 N:o 23 398.-
Mot M. N:o 6 913.
Mot Ofriheter och Landsvägen 166. 2593.

Omkring M N:o 6.

Mot L. N:o 3 tredjedelen bränkinat.
Mot W 2/2 N:o 23 332.
Mot T. Bollerups Ensällsp 683.
Mot P. N:o 13 Klockmansbolstat 717.
Mot O. N:o 38 Frost Ofriheter 368.
Mot N. N:o 8 Ofriheter förbigånge.
Mot Ofriheterna 354. 2454.

Omkring N:o 8 Ofriheter N

Stången nyssnämnd ensam.

Omkring O. N:o 38. Ofriheter

Mot N:o 6. M. fränt upptagit
Mot P. N:o 13 Klockmansgrändan till
Bostället och Ofriheterna 153.-
Mot Ofriheterna 262. 415.

Omkring P. N:o 13 Klockmansbolstat.

Mot O. N:o 38 och mot M. N:o 6 tredje-
delen upptagit.
Mot T. Bollerups Ensällsp 418.
Mot S. Tosterups Ensällsp och gatan 226.
Mot Landsvägen och Ofriheterna 542. 1786.

Omkring Q N:o 16 och R N:o 17 Ofriheter

Stången Skiften för sig själfva.

Omkring S. Tosterups Ensällsp N:o
4, 18, 25, 28, 9 och 10

Mot Ringvägsgrändarna upptagit.
Mot Landsvägen 2234.-
Mot Nya vägen samt Landsvägen
och till N:o 37 2520.-
Mot Nya vägen och Z. N:o 37 1037.
Mot N:o A A N:o 12 1463
Delningslinier inom Skiftet 12812. 19526.

Transport 57059

Transport 57059.

Omkring T. Bollerups Samlåsa

N:ris 26, 29, 33 och 36.

Mot M N:o 6 och P N:o 13, hälsoåsarna räknade.

Mot nya vägen åt Tollerups Skiftes

östra sida ——— 1709.

Mot Z. N:o 37 ——— 1683.

Mot X. N:o 34 ——— 1593.

Mot W. ½ N:o 23 ——— 373.

Odlingsbindarne, åbarnma s.

emellan åt Skiftet ——— 3574. 8972.

Omkring U. N:o 5.

Mot K N:o 2, L N:o 3 och Ängsängen

andra sidan ——— 1307. 1307.

Omkring W ½ N:o 23.

Mot Ängsängen, U N:o 5, L N:o 3,

M N:o 6 och T Bollerups Samlåsa, andra

sidan åkarna ——— 1703. 1703.

Omkring X N:o 34.

Mot Ängsängen, W ½ N:o 23 och T

Bollerups Samlåsa andra sidan

Mot Z. N:o 37 ——— 692. 692.

Omkring Y Borreby Kyrkojord

Mot Ängsängen andra sidan ——— 540.

de 3:ne öfriga sidorna inneslutna

Omkring Z N:o 37.

Mot Ängsängen åtskiljt och mot X N:o 34,

T Bollerups Samlåsa,

Mot S Tollerups Samlåsa, åtskiljes sidan

af Ängen ——— 1047.

Mot AA N:o 12 ——— 1297. 2344.

Omkring AA N:o 12.

Allmänna Vägen Gammelstad andra

sidan åtskiljd ——— 3

Summa 72577.

Ängsängens Skiftesfolk ——— 15785.

Summa Summarum 88362.

Hela denna Ängsfälla samma fördelas

på Hammenhögs Hd, till hvarje N:o af

den jemn som de något mindre

lätt vid Dess vanskiftande Skiftes-

delningen allas nyttjanderätt, förde

nämnde Ängsfälla, följande sätt.

		Rut.	Kvm.	Kvf.		
A	Ingelsta Samlåsa N:ris 1, 7, 11, 14, 15, 30, 32 och 35 fol.	222.	22.	875	16405	19.
B.	Hammenhögs kyrkojord	2.	20.	267	212.	10.
C	Hannas kyrkojord	1.	20.	499	143.	20.
D.	N:o 20	36.	19.	617	2697.	3.
E.	N:o 19	48.	15.	010	3570.	1.
F.	N:o 22 ½ N:o 23 och N:o 24	61.	8.	612	4513.	9.
H.	N:o 27 Samlåsa andra	93.	9.	066	6871.	15.
I	N:o 31. Hemmanslägenheten Ingahorsfälla	92.	27.	592	6840.	15.
K	N:o 2	37.	0.	372	2726.	11.
L	N:o 3	31.	21.	925	2340.	8.
M	N:o 6	36.	20.	874	2699.	15.
O.	N:o 38	1.	13.	133	107.	22.
P	N:o 13 Klockmanbacken	25.	23.	825	1896.	12.
S.	Tollerups Samlåsa N:ris 1, 8, 18, 25, 28, 9 och 10	229.	7.	021	16885.	5.
T.	Bollerups Samlåsa N:ris 26, 29, 33 och 36	120.	4.	099	8849.	3.
U.	N:o 5	31.	2.	447	2291.	3.
W	Hälften N:o 23	23.	6.	108	1782.	-
X	N:o 34. Hemmanslägenheten Ingahorsfälla	48.	2.	125	3540.	17.
Y.	Borreby kyrkojord		22.	625	532.	24.
Z.	N:o 37. Hemmanslägenheten Ingahorsfälla	41.	12.	492	3049.	-
AA.	N:o 12	13.	0.	071	957.	29.
	Summa	1199.	17.	100	88362.	

I grund hvarå ad Landskom-

gen prod omstående följande sätt.

A Ingelsta Ensällsp nkl. Hammenhögs
Sby N:ris 1. 7. 11. 14. 15. 30. 32 och 35. Dw.
kommen, gräs dragnäden

Hkt. Rågången som löper imellan Ekilstat
mot Herrestad, Justorp, Tommarp no ängen
och Ingelsta Sby ——— 3235.
Hkt. Rågången mot Hannas Jons
hemmanet för sitt Ekilsta ——— 855.
Enskilta Delningslinierne inom
Ekilstat ——— 10929.
N:o 2:ra sidorna mot C Hannas kyr-
kojord, som ganska nära intill Ekilstat. 558.
Mot B. Hammenhögs kyrkojord, så
som denna fått sin medel mot
Hamnstugnäden och vägen, med- 695.14.
Syftnaden tagen mot I N:o 31
Hmän & Gårdar uti Ingelstad, räknat
från Herrestad Rågångsvinkeln
ut, med ——— 138.26 16405.10.

B. Hammenhögs kyrkojord
bakommen —
Ekilslinien mot Hamnstugnäden 173.
Syftnaden tagen mot Ingelstad
vägen med ——— 45.10 218.10.

C. Hannas kyrkojord bakom men
nkl. Rågången mot Hannas fram i In-
gelsta Gårds vinkel ——— 143.20.

D. N:o 20 nyfjällad Ekängsfall
nkl. Rågången mot Hannas, samt
Ingelstad vägen till kyrkan Hannas kyr-
kojord Gårds ——— 780.
nkl. samma Rågång och stam-
ning för kyrkojorden ——— 122.4.
Sed. rgit skifte mot Ingelstad vägen 1159.
Ekilslinien emellan sagda skifte
och C Hannas kyrkojord ——— 298.
Syftnaden tagen på Ekilslinien mot
A Ingelsta Ensällsp, samt Kyrkojorden
räknat med ——— 138.22 2697.

E N:o 19 nyfjällad Ekängsfall
Hkt. Ekilslinien emellan A Ingel-
stads Ensällsp och D N:o 20, räknat samt
19:e Gårds med ——— 774.1.
samt Ekilslinien emellan rgit skiftet
D N:o 20: ——— 1102.
Mot Ingelstad vägen från rgit skifte. 354.
Syftnaden tagen på Ekilslinien
emellan rgit skifte och A Ingelsta
Ensällsp, samt 20:e Gårds räknat
med ——— 740.10 3570.11.

F N:o 22, 2/2 N:o 23 och N:o 24 Ekängsfjäll
nyo mäten, bekommen Ekängsfall
Hkt. Ekilslinien emellan E N:o 19 och A
Ingelsta Ensällsp, räknat samt rgit skif-
te, med ——— 4.14.
samt Ekilslinien emellan rgit
skifte och E N:o 19: ——— 1189.
Mot rgit skifte för Ingelstad vägen
och gränsen ——— 600.
emellan rgit skifte och A Ingelsta
Ensällsp ——— 1122.
samt Ekilslinien emellan rgit
skifte och H N:o 27 Hamnstugnäden 1444.
Syftnaden tagen på Ekilslinien
emellan N:o 27 Hamnstugnäden
och A Ingelsta Ensällsp, räknat samt
rgit skifte, med ——— 153.19 4513.9.

H N:o 27 Hamnstugnäden, nyligen
följande Ekängsfall.
samt Ekilslinien emellan rgit skifte
och A Ingelstad Ensällsp, samt Hamn-
vägsgränsen emot och Kyrkojorden
Ekängsfjäll, åter stadgen med ——— 859.5.
för rgit skifte mot gränsen och Ingel-
stad vägen ——— 1090.
Sed rgit skifte mot N:o 31 Hmän & Gårdar
uti Ingelstad Beställes, samt Syftnaden 1598.
Eilat skifte emellan 31 och Ingelsta Ensällsp,
räknat samt rgit skifte ——— 55.4.

Transport 3602.9

6871.15 Transport 6 360 9.

Mot P N:o 13 Klockaretorpet jämte Landsvägen, och något i ingen gemen — 637.14.

Mot Landsvägen för Torparens skifte jämte ingen gemen räknat mot vatten — 535.19.

4272.18

Gyllanmaden mot Gårdarna mot Torparens och för Torparens Skifte, i ingen gemen jämte Landsvägen sådant, mad — 2933.20. 6871.15

I N:o 31 hemmanslägenheten Björkhult belägen Ekängsfall

Vät: Diagången mot Hemmanstorpet för sig rätt skifte — 2357

Vät: Diagången mot Wallby för sig rätt skifte — 129.

Mot Landsvägen, norra om för sig rätt Enga — 1021.

Gyllan skillnaden mot N:o 2 öster om räkna linien — 913.

Gyllanmaden mot gällande förländ:o

Mot ingen gemen räknat för Torparens Enskifte, jämte Vägen, jämte hemmanet mot Z N:o 37 norra ut — 536.4.

Vät: Summa gemen räknat jämte mindre hemmanet till N:o 12:s fr. skifte, norra om sidan — 1037

Vät: Summa gemen räknat, på södra sidan jämte hemmanet mot Z N:o 37 räknat södra ut mad — 355.12. 6840.15

K N:o 2, med gällande gränder gränderna

Vät: Diagången mot Wallby för sig rätt skifte — 701.

Mot Landsvägen, södra sidan för sig rätt skifte — 642.

Gyllanmaden tager i skiftslinien mot U N:o 5, jämte Wallby Diagång vänster ut räknat mad — 1383.11 2726.11.

L N:o 3 mindre Ekängsfall

Halm Skiftslinien mot K N:o 2 — 502.

Mot Gemen och Landsvägen för sig rätt skifte — 766.

Transport 1268.

Transport 1268. — —

Mot U N:o 5, halm Skillnaden — 546.

Halm skiftslinien mot W 2/3 N:o 23 — 298.

Gyllanmaden tillkommande i Skiftslinien mot M N:o 6, jämte Gemen vid N:o 23 skifte norra ut, mad — 228. 2340. 8.

M N:o 6 med Gillarp gränder gränderna

Det mötande gående mot Skillnaden mot L N:o 3 jämte gemen södra ut räknat, mad — 684.16.

Rod rätt skifte mot Gemen — 454.

Rod O N:o 38 gemen — 158.2.

Halm Skiftslinien emellan det ten och O 38 skifte — 368.

Halm stenkat mot W 2/3 N:o 23 — 332.

Halm gillnaden mot I Bollerups Samfälla — 683.

Gyllanmaden tager på Salmings linien mot P N:o 13 Klockaretorpet belägen, räknat jämte N:o 38 Hemman, södra ut mad — 119.22. 2699.16.

O N:o 38 tager sin mark i Ekängsfall mot Ekarp gemen räknat — 1033.2.

P N:o 13 Klockaretorpet mindre belägen Ekängsfall

Det mötande gående på Salmings linien mot M N:o 6, jämte Bollerups Hemman, norra ut räknat, mad — 597.2.

Mot Landsvägen och gemen — 542.

Halm stenkningen mot O N:o 38 — 153.

Halm Skiftslinien mot I Bollerups Samfälla — 418.

Gyllanmaden gällande i gemen mot rätt skifte jämte Bollerups Hemman, så norra ut på Landsvägen till mad — 186.10. 1896.12.

S. Tosterups Ensällsa, N:ris 4, 18. 25. 28, 9 och 10. innefån Ökängsfall.

Öfv. Ekängången fod regit skifte:
Mot Hannas ——— 1384.
Mot Ovum ——— 148.
Egna Skiftesdelningslinien åtvar-
na emellan på Skiftet ——— 1332.
Öfv. Skiftesdelningen mot A A N:12 ——— 1463.
Sydlinien, bekommer i 2 ta-
lan mot Enskr vången emellan
dem från, enkan Hannas
Enskr öfstan ut, rund ——— 1722. 6685.

T. Bollerups Ensällsa, N:ris 26, 29, 33 och 36
bekommer Ökängsfall.
Mot nya vägen och gatan, öfstan mel-
lan allan mot regit Skifte ——— 1709.
Egna Öfv. Skiftesdelningen mot L N:37 ——— 1683.
Egna Dito mot X N:34 ——— 1593.
Skiftesdelningslinien emellan Enskr
jan och hennes på Skiftet ——— 3574.
Sydlinien mot hållas mot
W 2/2 N:23, från N:6 Gården,
fodra ut, rund ——— 290. 8849.

U N:5, innefån Ökängsfall
Öfra fodra mot Öfv. Skiftesdelningen mot K.
N:2, från N:3 Enskr öfstan ut ——— 78. 14.
Öfv. Skiftesdelningen mot W 2/2 N:23 ——— 1307.
Öfv. Ekängångs Ökängsfallen fod regit
Skifte mot Wallby ——— 853.
Sydlinien på Jammers Ekängång,
Jammers Enskr ängen N:23 rund ——— 52. 14. 2291.

W 2/2 N:23 bekommer gårdsägorna
Öfv. regit Skifte mot Ekängången mot
Wallby, Jammers Enskr ängen och Skiftes-
ut ——— 2417. 10.
Det närstående mot T. Bollerups Enskr
jan, från N:34 Gården norr ut enkrut ——— 82. 21.
Sydlinien innefån från Hilla Gården
mot X N:34. Öfv. Skiftesdelningen öfstan ut ——— 1378. 17. 1709.

X. N:34, Enskr Gårdarna Högs Dinga Bogställa
bekommer Ökängsfall.
Öfv. Ökängsfallen fod Wallby, fod regit
Skifte ——— 193.
Öfv. Skiftesdelningen mot W 2/2 N:23,
från Wallby Ekängång vänstan ut ——— 324. 7.
Öfv. Ekängången mot Blåstorp
fod regit Skifte och Borrby Enskr gård ——— 233.
omkring Borrby Enskr gård ——— 487. 20.
Egna Skiftesdelningen emellan regit
Skifte och T. N:37 ——— 692.
Sydlinien mot hållas i Ekängångs
Ängsfallen mot Blåstorp, emellan
regit och fod N:37: Skifte rund ——— 1610. 16. 3540. 9.

V Borrby Enskr gård bekommer mot
Blåstorp vången från Ekängången
jan mellan rund ——— 52. 14.

Z. N:37 Enskr Gårdarna Bogställa
innefån följande gårdsägor dem.
Öfv. Ekängången.
Mot Blåstorp ——— 1081.
Mot Ovum fod N:12: Skifte ——— 579. 4.
Egna Skiftesdelningen, mot A A N:12 ——— 1297.
Sydlinien begynner vid ingång gatan
och fodra från dem mot regit
Skifte från N:12: Skifte öfstan ut ——— 91. 12. 3049.

A A N:12 bekommer Ökängsfall.
Öfv. Ekängången fod Ovum mot regit
Skifte, Egna Sammans rund ——— 957. 20.

De i Byan varande vid Numere-
rade Gårdstäfvan nära nämnda,
att de Ekängen omkring sig sjelfva
äga.

Hammenhög den 9 de October 1809.

Åhrell,

År 1807 den 21 Augusti företog sig undertecknad Landtmätare, at indela, Åboerne emellan Enskiftade Ägorne till Hemmanen N:o 1, 7, 11, 14, 15, 30, 32, och 35, uti Hammenhögs kyrko-By, Ingelsta Härad och Christianstad Län, Majoren Välborne Herr Gustaf Gustafskjöld tillhörige, och ligga under Ingelsta Gård, hvarvid Herr Inspectoren Fernström och samtelige Åboerne äro närvarande.

Vid den värkställde Utbrytningen från den öfriga Byen, har denna Ägendom bekommit alla sina ägor på et ställe sammandragen, hvarikland af ven finnes en deb mindre odlingsbar jord särskilt aftagen; likasom 2:ne kyrkejordar äro Enskiftet in ~~dragna~~ rekneda ~~på~~ men de brukas ~~under~~ ~~sina~~ af visse Numer blandade.

Läget för deße jordar bestämmes nu aldraförst, nemligen för Hannas kyrka, ~~ga~~ mot Hannas Bys Åg äug och ~~Hammenhög~~ N:o 20 Hammenhögs gränts, samt för Hammenhögs ut med och väster om Ingelsta vägen intill N:o 27 ägovälde.

~~Vidare~~ Tedernärer utvises, hvarumycket som ~~åstundas at~~ skall aftagas till Betesmark eller särskilt begagnande, som lämnas odelt, ~~jämte det hvarum Skiftes~~ hvilket gör en betydande deb af ägorne; hvarefter Herr Insp. Ingelsta Grällse.

Torsen begynd, vid det västra ändan av
Solar. 7 liken Lotta östra Gradevin
gen, kommer den Öfstranna vid gå
Visan och Bodarna tvärt över Solen den
sista, som går den längsta och smala
Man som Gvilkat Öfvanna och sedan gå
det de sällan mån bekomma bruka
ned Snubbatten och sedan Jordmuren
ändast mid mindeatlig ned at sista
som blir öster om den på kullen Ti.
gelsta vangen.

Vid vat mätkommen de östra Stenfast
ten, antagna och fullföljas vangen, som
som blifvit antagd till Bostaden
men är min längan vätmid granskill
mellan till Gårds Det på kullen
Gårds bebat vestugen. Och Gravsten
kommas, för och obehandlad sent till
Gyaka jorden vid Hannas Ekvång
sitten vat väg befästen antagna
den nästa anges.

Den dessa gränder sönthagas dels
nigen och Ägarna synnerhällen.

	Skattning Summa		Högsta Summa		Taxer. Summa		Slutsatta Summa	
	Tdr.	Kpr.	Tdr.	Kpr.	Tdr.	Kpr.	Tdr.	Kpr.
Ölingsbonäs jord	274.	10.600	183.	30.800				
Mindre Ölingsbonäs östergård till fäbodskift berg ängsmarker	123.	7.000	38.	16.000				
Summa	397.	27.600	222.	14.800				

Och som den Ölingsbonäs
jorden innehåller Solar. 7
Solar, så belagd sig på Gvarn
26 Tunn. 222/100 kop östra ängsmarker
vanlig; i anledning hvarav
Solningen på en östra fjär
dingsfull verkställd.

Beteckning	Skattnings Enheter	Skattning Summa		Högsta Summa		Taxer. Summa		Slutsatta Summa	
	Gårdar och Lotter	Tdr.	Kpr.	Tdr.	Kpr.	Tdr.	Kpr.	Tdr.	Kpr.
	Öfvan								
A 1.	Hälsobruks, Kostgårds Hus jorden och Ödelan Solen med Ökogårdarna	27.	21.2	25.	11.442	27.	21.2	25.	11.442
	Ung								
16.	med Vattendelen	1.	2.5	„	29.583	1.	2.5	„	29.583
	Summa	28.	23.7	26.	7.026				
	Undan Lotten								
	Öfvan								
B 1.	med Ekonomie mäkarn	2.	11.2	2.	4.933				
2.	Modern Solen	12.	19.4	4.	8.2.933				
3.	med Hammenhögarna mäkarn	6.	21.1	3.	3. 15.550				
4.	med Ökel mäkarn	7.	1.2	4.2	5. 8.900				
14.	med Lyngmäkarna	7.	11.0	5.2	6. 27.416	36.	9.9	26.	1.772
	Ung								
17.	med Lönhagarna	„	10.9	„	7.267	„	10.9	„	7.267
	Summa	36.	20.8	26.	8.999				
	Bardje Lotten								
	Öfvan								
C 3.	med Hammenhögarna mäkarn	7.	18.7	3.	3. 25.450				
4.	med Mälmäkarna	9.	16.7	4.2	7. 4.675				
5.	med Vintergropa mäkarna	1.	21.2	3.2	„ 21.042				
14.	med Lyngmäkarna	9.	11.1	5.2	8. 18.175				
15.	med Linmäkarna	3.	21.2	5.	3. 10.383	32.	3.76	23.	25.716
	Ung								
17.	med Lönhagarna	2.	29.6	4.	1. 30.400				
26.	med Mälarbäcks och Linvångs vångmarker med Lyngmäkarna Lyngbäckarna	1.	8.3	2.2	„ 16.791	4.	5.9	2.	15.191
	Summa	36.	9.6	26.	2.900				
	Gjarde Lotten								
	Öfvan								
D 3.	med Lyngmarken Lyngmäkarna	2.	21.1	3.	1. 10.550				
	Transport								

		Transport G.	2.	21.	1		1.	10.550		
D	5.	uf Wirtshusmäs och								
		Kantschenkmann	7.	25.	3½		4.	17.425		
	14.	uf Gymnymäkmann	14.	22.	3½	13.	21.	291.	25.	12. 1. 19. 17.266.
		Ung.								
	17.	uf Lönsmängmann	2.	5.	0.	4.	1.	14.000		
	18.	Ibidem Jakkan	"	22.	0.	1.	"	4.500		
	19.	uf Kurvallsmängmann	2.	27.	1.	4.	1.	26.200		
	26.	uf Klockmakarsmängmann	7.	21.	4.	2½	3.	10.417.	13.	22. 7. 6. 23.117
		Samtts. Lotten.						Summa	39.	2. 8. 26. 8.987.
		Öken								
E	5.	uf Manköpmäkmann	8.	19.	1.	3½	5.	0.475		
	6.	uf Grönkällsmäkmann	"	20.	0.	4½	"	15.000		
	8.	uf Örnsättmarsmäkan	"	16.	2.	3.	"	8.200		
	9.	Klockmakarsmäkmann	1.	28.	6.	2½	"	25.250		
	14.	uf Gymnymäkmann	16.	6.	5½	14.	27.	108.	27.	26. 2. 21. 18.983.
		Ung.								
	19.	uf Lönsmängmann	2.	19.	5.	4.	1.	20.333.		
	26.	uf Klockmakarsmäkmann	3.	31.	4.	2½	"	13.584.		
	24.	uf Örnsättmarkmann	2.	6.	2½	"	"	29.775.		
	25.	Ibidem	3.	27.	0.	1½	"	29.750.	11.	25. 9. 4. 29.042.
		Ojmtts. Lotten.						Summa	39.	19. 6. 26. 8.992.
		Öken								
F	6.	uf Grönkällsmäkmann	4.	22.	2.	4½	3.	17.925		
	7.	Ibidem västra delen	3.	25.	4.	4.	2.	16.933.		
	8.	uf Örnsättmarksmäkmann	5.	22.	6.	3.	2.	27.400		
	11.	uf Wärdsmäkmann	1.	13.	2.	3.	"	22.900.		
	13.	uf Ingesta vägmäkmann	2.	15.	3.	3½	1.	14.258.		
	14.	uf Gymnymäkmann	10.	27.	4.	5½	9.	26.762.	28.	23. 7. 20. 20.077.
		Ung.								
	19.	uf Kurvallsmängmann	5.	7.	6.	4.	3.	17.067.		
	20.	Ibidem backe	"	13.	2.	1.	"	2.217.		
	24.	uf Örnsättmarksmäkmann	3.	24.	0.	2½	1.	18.000.		
	26.	Grönkällsbacken	"	1.	1.	2½	"	1.677.		
	8.	uf Örnsättmarsgården	"	7.	2.	3.	"	3.700.	9.	26. 2. 5. 10.859.
		Djmtts. Lotten.						Summa	38.	18. 5. 26. 8.952.
		Öken								
G	8.	uf Örnsättmarksbacken	"	5.	2.	3.	"	2.854.		
	10.	uf Hedmängmäkmannen	2.	24.	1.	1½	"	22.000.		
		Transport	2.	29.	2.		"	24.850.		

		Transport	2.	29.	2.		"	24.850.		
G	11.	uf Wärdsmäkmann och								
		Gyllsmedsmäkmann	17.	29.	1.	3.	2.	29.900.		
	12.	uf Ölandsmäkmann	3.	25.	2½		1.	11.542.		
	13.	uf Ingesta vägmäkmann	14.	20.	3½		8.	17.117.	38.	23. 5. 19. 20.209.
		Ung.								
	19.	uf Kurvallsmängmann	3.	17.	3.	4.	2.	11.942.		
	21.	uf Ölandsmängmann	1.	14.	1.	"	"	3.162.		
	23.	uf Dito och Skeppsmäkmann	10.	12.	6.	2.	3.	14.862.		
	24.	uf Örnsättmarksmäkmann	"	18.	1.	2½	"	7.541.		
	8.	Ibidem	"	10.	1.	3.	"	5.700.		
	10.	Ibidem	"	30.	2.	1½	"	7.550.	16.	26. 2. 6. 20.752.
		Summa							55.	18. 6. 26. 8.961.
		Samtliga skattskrifne bönder uti Gunnarsnäs Kapellag uti Marks Härad och följande								
		Öken								
H	11.	uf Wärdsmäkmann och								
		Gyllsmedsmäkmann	2.	22.	3.		1.	11.000.		
	12.	Skeppsmäkmann och Ölands-								
		mäkmann	42.	17.	2½	17.	27.	375.	45.	17. 7. 19. 2.375.
		Ung.								
	21.	uf Ölandsmängmann	1.	6.	1.	"	"	6.400.		
	22.	Dillmängmann	12.	24.	2.	4.	"	8.200.		
	23.	uf Ölands mängmann och								
		Skeppsmäkmann	21.	20.	2.	7.	1.	6.775.		
	27.	Jo uf Ölandsmängmann	38.	11.	6.	1.	6.	12.600.		
	28.	uf Dillmängmann	3.	17.	2.	3.	1.	5.767.		
	29.	uf Ölands mäng och Skepps								
		kastängmann	"	17.	2.	"	"	5.962.	78.	2. 0. 19. 17.667.
		Summa							183.	9. 7. 38. 16.042.

Den 29 Augusti 1807.

Blev denna Revision i Dag
verkligen förrättad och med Skat-
tens uppbörd fortsatt, uti Öfverexaminators
och Gymnastikus
Herr Inspectorens

Tornström kom å vann under Ordf:
Dan Gyllenhaal tog sig nogra kännedoms
till Cohen Lagga Gran sig nöjd fått
sist om nästföljande fått, att Kästa
Gottaw allan Litt A tillkommen Bengt
Olsson, Andra Gottaw Litt B Nils Rasmusson,
Tredje Gottaw Litt C Marten Persson, Fjerde
Gottaw Litt D Per Andersson, Femte Got-
taw Litt E Håkan Bosson, Sätte Gottaw Litt F
Olof Bengtsson, Sjunde och sista Gottaw Litt
G Tyke Persson, och Gunnar Svensson i
Kastlösa till Lagman Gran Gunnar Ek
Ek och Lagman Gran Gunnar

Som Fundata Vägnar

Segell

Ols 1807 Den 27 Augusti Gann
dagsig undertecknad Embetsman
Lagman, att medelst Enskiftet till
Gunnarstorp och Nr 4, 9, 10, 18,
25 och 28 i Hammenhögs By, som
lyder uti Den 1 Tosterups Häradsrätt,
och tillhör en Generalinnan, Hogvälb.
Baron Grefvinnan
Sparre född de Chenier, samt till
gårdarne uti samma Hemman, 3:ne Mantal
36/100 Delar, den allsa, hvarav vid
Gran Inspectoren Stenenius och
samtlige Den tillstädeværande
nämndemännen

Samma Dag allsa nämndemannen Gran
vid Häradstinget anförde Den öfriga
Byarne, bekomne sina ägor i alla Skif-
ta sålunda, att hvarje Den Ofriga Gran
och minnare Ofriga Gran jordar med
Gränsen förenad, endast med un-
dantag af Conferenden som aftal gann
mate blifvit bibehållen: Och Gran Den
mindre Ofriga Gran jordar, som Gran
allmänt namnes Fod Gran Gata, till
Rödan kantan uti Enskiftet.

Dalla Byrden måste icke Öfverses
vara tillräckligt Fod nödigt Bonings
bete Fod Kreaturen, Gralt Gemenskapet
gagnas sig Fo på vatten, utan bägge med
det: Med västra kantan mån ökas, att
det stränkan sig tillo Hannes mån, Gvilket
Gran Inspectoren befallar: Och dessförinnan
Fakas det alldeles förbjudet, Gvarvid ingen
Delning Gjord

Och det märkvärdiga Gällat, åttages den
stora Gatan Gifvet N:10 i Gunnarstorp mot Gran
Tosterups Gamlegård

hvilket och den Oskiftade jorden mot Bolletorps Hemman, till lika rymmd räknad jemte den som ännu ej skiftad är, hvarpå Husbyggning jorden tillhör, är lika Lottad.

Till Lotten är tillkommit och upptagen nästa ofvan nu nyttjande väg, samt ny väg, mellan Ägorna, som Skiftet hvilja för den Enskilde Jordbrukaren.

Vidare förrättas med Skiftets slutande: Ofvan och Nedan, hvarigenom hvar och en får sin del med lika mycken Enskild mot Enskild, som Gemensam mot Gemensam, hvarvid vissa bestämmelser, som nu hvar och en Ägare tillkommer både den bördiga och mindre bördiga jorden och icke för mycken tillhopa tillkommer.

För dessa grunder utmärkes Lotteringen och Ägorna emellan.

	Hemman Tunnland	Hemman Kappland	Skattetal Tunnland	Skattetal Kappland
Oskiftade Jord, som kommer att förrättas	353	8.9	192	14.051
Mindre Oskiftade Jord, som ingår i Lotten kommer att undergå	111	21.3	36	1.516
Summa	464	30.2	228	15.567

Hvarje kommer att förut uttagen till Omtaxeförrättningen 28:10 Lagfarna Jordnagrund 2 Tunnland. Och den återstår den öfriga Oskiftade jorden, att fördelas lika som den förut skiftade, då det bolagen sig emellan äfven upprättningen 38 Tunnland 14 120/1000 kappland.

I enlighet hvarmed man nyo

nu på efterföljande sätt förrättat.

	Ordn. Nr.	Benämning på Lotterna	Hemman Tunnland	Hemman Kappland	Skattetal Tunnland	Skattetal Kappland	Beräknade Lösa Tunnland	Beräknade Lösa Kappland	Beräknade Summa Tunnland	Beräknade Summa Kappland
		Södra Lotten								
		Ofvan och mitt								
		Enskild Ägomark								
		Åker								
A	184	åt Hemmanet nr 1	8	15.0	32	7.	24.000			
	185	Dito åt Hemmanet nr 2	6	13.0	5	5.	18.000			
	186	åt Klockaregården nr 3	15	2.0	42	11.	9.000			
	187	åt Enskilde Nybyggaren	6	7.2	22	2.	12.960			
	188	åt Kyrkan	5	25.0	2	1.	29.650			
	192	åt Skolgården		2.7	43		2.175	42	1. 0	28.30.560
		Äng								28. 31.592
	209	åt Hemmanet nr 1	1.	2.6	3		17.000			
	211	åt Klockaregården nr 3	3	11.4	2	1.	2.800			
	212	åt Enskilde Nybyggaren	15.	9.6	3	7.	20.000			
	207	Gemensam Hemsjön		2.4	13		4.200	20	1. 0	9. 14.600
		Södra Lotten	Summa					62	2. 0	38. 14.152
		Nedan								
		Åker								
B	181	åt Hemmanet nr 1		2.0	58		1.833			
	185	Dito åt Hemmanet nr 2		4.5	5		3.750			
	186	åt Klockaregården nr 3	2	19.7	42	1.	30.900			
	187	åt Enskilde Nybyggaren	4	10.6	22	1.	25.750			
	188	åt Kyrkan Sockenbod	10	18.2	2.	3.	16.767			
	189	åt Skolhemmet	1.	31.0	23		26.250			
	190	åt Hemmanet nr 4	8	20.4	3	4.	10.200			
	191	åt Hemmanet nr 5	10	20.4	4.	7.	8.267			
	193	Enskilde Nybyggaren	2.	12.4	2.		25.433			
		Äng								
	203	åt Hemmanet nr 1		12.0	3		6.000			
	208	Gemensam Hemsjön		28.5	5		23.750			
		Gemensam Vång		4.2	42		3.150			
	207	åt Hemmanet nr 2		1.4	5		1.167			
	210	åt Enskilde Nybyggaren	1.	18.6	2.		16.867			
	209	åt Hemmanet nr 1	1	15.0	3		23.500			
	211	åt Klockaregården nr 3	2.	7.2	2.		23.033			
	212	åt Enskilde Nybyggaren	6.	7.2	3	3.	2.900	12	30.2	6. 6.067
		Nedan	Summa					70.	0.7	38. 14.72
		Enskild Lotten								
		Åker								
C	188	åt Kyrkan Sockenbod	14	20.6	2.	4.	22.000			
	189	åt Dito och Enskilde	12.	9.7	23	5.	3.958			
	190	åt Skolhemmet	5.	22.1	3	2.	27.050			
		Transport	32.	19.6		12.	26.875			

Transport 12. 21. 8. — 8. 21. 200.

C. 193. af Bihuus och Stenungs Sokeman — 11. 14. 4. 8. 18. 200.
194. af Bragnums Sokeman — 3. 16. 4. 2. 10. 667.
195. af Askimbygds Sokeman — 1. 10. 2. 3. „ 21. 100.
196. af Carlstads Sokeman — 1. 17. 6. 4. 1. 067. 50. 17. 2. 25. 14. 633.

Orig.
205. af Dingle Sokeman — 3. 12. 2. 4. 2. 17. 600.
207. af Carlstads Bergmans — 7. 29. 6. 5. 6. 18. 917.
208. Skilnad af wärdet af Sokeman 4. 17. 7. 3. „ 52. 950.
209. af Mogtaxa och Bergmans 1. 22. 3. 3. „ 27. 900.
210. af Ed. Consumtionen — 3. 26. 6. 2. 1. 3. 867.
211. af Ed. Sokeman — 4. 22. 6. 2. 1. 8. 200.
212. af Domsmans — „ 2. 7. 7. „ 1. 550. 21. 27. 0. 12. 23. 443.

Summa. 72. 8. 8. 38. 14. 176.

Hjords Sattun.

Oxar
D. 188. af Sokeman — „ 20. 2. „ 6. 667.
194. af Bragnums Sokeman — 7. 21. 2. 4. 5. 4. 467.
195. af Askimbygds Sokeman — „ 0. 3. 3. „ 0. 150.
196. af Carlstads Sokeman — 7. 29. 6. 4. 5. 6. 067.
197. Dito — „ 26. 6. 3. „ 8. 250.
198. Bragnums Sokeman — 1. 11. 1. 3. „ 25. 141.
199. Tjolkedals Sokeman — „ 22. 2. 3. „ 11. 100.
200. af Ryd västan Carlstad. Kranz och Sokeman — 5. 24. 7. 4. 3. 27. 133.
201. af Dalsens Bragnums Sokeman, Mogtaxa och Kobus Sokeman — 10. 6. 2. 4. 7. 833. 34. 17. 6. 19. 30. 808.

Orig.
205. af Dingle Sokeman — 3. 4. 5. 2. 11. 375.
206. af Skabbens — „ 30. 6. 4. „ 20. 100.
206a. af Bergholz — 1. 7. 8. 2. „ 16. 858.
207. af Carlstads Bergmans — 8. 20. 6. 5. 7. 6. 500.
208. Skilnad af wärdet af Sokeman 2. 11. 7. 3. 1. 4. 850.
209. af Mogtaxa och Ränd Bergmans — 12. 19. 8. 3. 6. 7. 700.
211. af Sokeman Sattun — „ 26. 6. 2. „ 2. 867. 29. 25. 3. 18. 15. 450.

Summa. 64. 10. 7. 38. 14. 158.

Samte Sattun.

Oxar
E. 196. af Carlstads Sokeman — „ 1. 5. 4. „ 1. 000.
200. af Dito och Ed. Sokeman — 12. 20. 3. 4. 8. 20. 200.

Transport 12. 21. 8. — 8. 21. 200.

E. 201. af Bragnums Sokeman, Mogtaxa, Kobus och Bie Bergmans — 37. 14. 0. 23. 15. 19. 167.
203. Tjolkedals — „ 31. 8. 2. „ 10. 600. 51. 13. 6. 34. 18. 967.

Orig.
213. af Ränkelösa — 12. 25. 6. 2. 4. 8. 533.
206a. af Bergholz — 8. 22. 9. 2. 3. 20. 208.
207. af Carlstads Bergmans — 1. 11. 1. 5. 4. 4. 417.
209. af Mogtaxa och Ränd Bergmans — 9. 20. 1. 3. 4. 26. 050. 32. 16. 3. 13. 27. 208.

Summa. 83. 29. 38. 14. 175.

F. N:o 10 Gathus.

Bakerhemman

200. af Ed. Sokeman — „ 1. 0. 4. „ 0. 667.
213. af Ränkelösa — „ 17. 6. 2. „ 5. 867.
216. af Dito — „ 20. 0. 2. „ 6. 666. „ 20. 6. „ 7. 200.

Summa „ „ 20. 6. „ 7. 200.

Jan Ulfsk. bokh. anmärker, allan förhållande Sockenbalet emellan honom och Sockenmännen förmedelst ordning.

Gathus.

Oxar
G. 214. af Ed. Sokeman — „ 2. 7. 4. „ 1. 800.
215. af Djurs Sokeman — 22. 21. 6. 2. 7. 21. 200.
202. Djurs Sokeman — „ 7. 0. 2. „ 2. 333. 23. 9. 3. 7. 25. 333.

Orig.
213. af Ränkelösa — 15. 13. 5. 2. 5. 4. 500.
216. af Dito — 63. 27. 6. 2. 21. 29. 200.
217. af Allmänningsbo — 7. 69. 1. 1. 6. 133. 88. 12. 0. 28. 8. 133.

Summa 111. 21. 3. 36. 1. 516.

Bonsjordsjons hy. Sattet emellan Sockenmännen, Landsköns och Bokhållaren, med följande Ordning.

an 28. 4. i Nora Vaning Sockenmännen

Dag sum			
af pm^o Klappallsängsmans			2.867
Idem			4.334
af N:o 9: på Klappallsängsmans			4.262
af N:o 18: på Klappallsängsmans			2.000
om N:o 25: på Lönnängsmans			1.647
Uti allmänningsmål Jordaw säf			
vel tingat Bref, uppå Calm Wpaw			
upptaxerings-Instrument, samt			
Syneförrättningen, af hwilka			
Handlingar framgår, att			
Jordaw, som godt upptaxerings-			
mannaw			16.845
Summa	2.	13.	112.

Dan 1 September 1807.

Uppå Kongl. Maj:ts Befallning och Commissarii Stevenii och Landtmätarens Sandströms närwaro, samt med förr. Gifts-mannen fortfors:

Hwarefter undertecknad Gamla Inspectoren och Landtmätaren Wondaw, uti Sina Instructioner ytterligare upplyst med de olikheter Gotlandska Jordar och Skiften äga emot Fastlandets, uti hwad uti allmänhet tillbörligen, särskildt allmänningen uti Lärbro och Othem angår, förklarade, att Lärbro Allmänning N:o 9, som wunnit Citation och obstruction tillförene, nu blifwer lika med de öfriga i Othems Socken emottagen till Skiftes-verket, som ligger närmast Hemmanet Lärbro N:o 1 i ordningen, med den ordningen, att de öfriga som förut Skiftet wäl alla de ägor, hwilka hwarken den ena eller den andra, som något mera wunnit i Skiftet, hwarigenom de likwäl, kunna utan Lagens Skott på det de med förra, att dock alla likwäl

wisse wederfarande; Man Öfwerom 26. Lars Enkan uti N:o 9 förklarade, att som ifrågawarande emottagne Jord-bruk, hwarefter hon nu upptaxerad är, tillhört hennes afgångne Man, och hon derföre ej kunde wara obekant med de blifwit utlagde Enkan.

Uti de öfriga 4:ne förekommande Gottlands, tillwägabragte med 1, 2, 3, 4, i ordningen förut Landswägen nämnt, hwilken tjugufalldes och förenklades, då hwarken och en med de ägare Jordarne förenar, ägare och tillkommande hwarken och en sin, som på inträffade, att Gotlandslitt. A tillkommen Nils Andersson, Öndaw Gotlandslitt. B. Per Larsson, Bandje Gotlandslitt. C Bengt Jönsson, samt Hjarde Gotlandslitt. D. Måns Jönsson, hwarefter och på dessa ägor ännu till undersökning.

Uppå och dagen förd förrättning uti Landtmätare Wägnems

Segrell,